

PARTE SECONDA

Deliberazioni del Consiglio e della Giunta

DELIBERAZIONE DELLA GIUNTA REGIONALE 8 agosto 2023, n. 1179

Attuazione del D.M. 9 marzo 2023, n. 0147385 - Disciplina del regime di condizionalità e dei requisiti minimi relativi all'uso di prodotti fertilizzanti e fitosanitari e al benessere degli animali ai sensi del Regolamento (UE) n. 2021/2115 del Parlamento europeo.

L'Assessore all'Agricoltura, Industria agroalimentare, Risorse agroalimentari, Riforma fondiaria, Caccia e Pesca, Foreste, Donato Pentassuglia, sulla base dell'istruttoria espletata dal Servizio Filiere agricole sostenibili e multifunzionalità e confermata dal Dirigente del medesimo Servizio e dal Dirigente della Sezione Competitività delle Filiere Agroalimentari, riferisce quanto segue:

VISTO il regolamento (UE) n. 2021/2115 del Parlamento e del Consiglio, del 2 dicembre 2021 recante norme sul sostegno ai piani strategici che gli Stati membri devono redigere nell'ambito della politica agricola comune (piani strategici della PAC) e finanziati dal Fondo europeo agricolo di garanzia (FEAGA) e dal Fondo europeo agricolo per lo sviluppo rurale (FEASR) e che abroga i regolamenti (CE) n. 1305/2013 e (UE) n. 1307/2013;

VISTO il regolamento (UE) n. 2021/2116 del Parlamento europeo e del Consiglio del 2 dicembre 2021, sul finanziamento, sulla gestione e sul monitoraggio della politica agricola comune e che abroga il regolamento (UE) n. 1306/2013;

VISTO il regolamento (UE) n. 2021/2117 del Parlamento Europeo e del Consiglio, del 2 dicembre 2021, che modifica i regolamenti (UE) n. 1308/2013 recante organizzazione comune dei mercati dei prodotti agricoli, (UE) n. 1151/2012 sui regimi di qualità dei prodotti agricoli e alimentari, (UE) n. 251/2014 concernente la definizione, la designazione, la presentazione, l'etichettatura e la protezione delle indicazioni geografiche dei prodotti vitivinicoli aromatizzati e (UE) n. 228/2013 recante misure specifiche nel settore dell'agricoltura a favore delle regioni ultra periferiche dell'Unione;

VISTO il regolamento delegato (UE) 2022/126 della Commissione, del 7 dicembre 2021, che integra il regolamento (UE) 2021/2115 del Parlamento europeo e del Consiglio con requisiti aggiuntivi per taluni tipi di intervento specificati dagli Stati membri nei rispettivi piani strategici della PAC per il periodo dal 2023 al 2027 a norma di tale regolamento, nonché per le norme relative alla percentuale per la norma 1 in materia di buone condizioni agronomiche e ambientali (BCAA)

VISTO il regolamento delegato (UE) 2022/127 della Commissione del 7 dicembre 2021 che integra il regolamento (UE) 2021/2116 del Parlamento europeo e del Consiglio con norme concernenti gli organismi pagatori e altri organismi, la gestione finanziaria, la liquidazione dei conti, le cauzioni e l'uso dell'euro;

VISTO il regolamento delegato (UE) n. 2022/1172 della Commissione del 4 maggio 2022 che integra il regolamento (UE) 2021/2116 del Parlamento europeo e del Consiglio per quanto riguarda il sistema integrato di gestione e di controllo della politica agricola comune e l'applicazione e il calcolo delle sanzioni amministrative per la condizionalità;

VISTO il regolamento di esecuzione (UE) n. 2021/2289 della Commissione, del 21 dicembre 2021, recante "modalità di applicazione del regolamento (UE) 2021/2115 del Parlamento europeo e del Consiglio relativo alla presentazione del contenuto dei piani strategici della PAC e al sistema elettronico di scambio sicuro di informazioni";

VISTO il regolamento di esecuzione (UE) n. 2022/128 della Commissione del 21 dicembre 2021 recante modalità di applicazione del regolamento (UE) 2021/2116 del Parlamento europeo e del Consiglio per quanto riguarda gli organismi pagatori e altri organismi, la gestione finanziaria, la liquidazione dei conti, i controlli, le cauzioni e la trasparenza;

VISTO il regolamento delegato (UE) 2022/1172 della Commissione del 4 maggio 2022 che integra il regolamento (UE) 2021/2116 del Parlamento europeo e del Consiglio per quanto riguarda il sistema integrato di gestione e di controllo della politica agricola comune e l'applicazione e il calcolo delle sanzioni amministrative per la condizionalità;

VISTO il regolamento di esecuzione (UE) n. 2022/1173 della Commissione del 31 maggio 2022 recante modalità di applicazione del regolamento (UE) 2021/2116 del Parlamento europeo e del Consiglio per quanto riguarda il sistema integrato di gestione e di controllo nella politica agricola comune;

VISTO il decreto del Ministero dell'agricoltura, della sovranità alimentare e delle foreste, del 23 agosto 2022, n. 362512, recante attuazione del regolamento di esecuzione (UE) 2022/1317 della Commissione del 27 luglio 2022 che prevede deroghe al regolamento (UE) 2021/2115 del Parlamento europeo e del Consiglio per quanto riguarda l'applicazione delle norme relative alle buone condizioni agronomiche e ambientali dei terreni (BCAA) 7 e 8, per l'anno di domanda 2023;

VISTA la Decisione di esecuzione C(2022) 8645 finale del 2 dicembre 2022 con la quale la Commissione ha approvato il Piano strategico della PAC 2023-2027 dell'Italia ai fini del sostegno dell'Unione finanziato dal Fondo europeo agricolo di garanzia e dal Fondo europeo agricolo per lo sviluppo rurale;

VISTA la Deliberazione della Giunta Regionale n. 1788 del 5/12/2022 con cui viene approvato il "Complemento regionale per lo Sviluppo Rurale (CSR) del Piano strategico della PAC 2023-2027 della Regione Puglia";

VISTO il decreto del Ministero dell'agricoltura, della sovranità alimentare e delle foreste, del 23 dicembre 2022, n. 660087, recante disposizioni nazionali di applicazione del regolamento (UE) 2021/2115 del Parlamento europeo e del Consiglio del 2 dicembre 2021 per quanto concerne i pagamenti diretti";

Visto il Decreto del Ministero dell'agricoltura, della sovranità alimentare e delle foreste del 9 marzo 2023, n. 147385 recante "Disciplina del regime di condizionalità e dei requisiti minimi relativi all'uso di prodotti fertilizzanti e fitosanitari e al benessere degli animali ai sensi del regolamento (UE) 2021/2115 del Parlamento europeo e del Consiglio del 2 dicembre 2021 e individuazione del termine ultimo per la presentazione delle domande di aiuto per lo sviluppo rurale" (GU Serie Generale n.112 del 15-05-2023);

PRESO ATTO che il Decreto 9 marzo 2023, n. 147385:

a) elenca i criteri di gestione obbligatori e definisce le norme per il mantenimento del terreno in buone condizioni agronomiche ed ambientali per l'applicazione del regime di condizionalità di cui agli articoli 12, 13 e a norma dell'Allegato III del regolamento (UE) 2021/2115;

b) definisce i requisiti minimi relativi all'uso dei fertilizzanti e dei prodotti fitosanitari e al benessere animale richiamati agli articoli 31, paragrafo 5, lettera b) e 70, paragrafo 3, lettera b) del regolamento (UE) 2021/2115;

PRESO ATTO, altresì, che:

- gli obblighi di cui alla precedente lettera a), si applicano:

- ai beneficiari che ricevono un sostegno per tipi di intervento sotto forma di pagamenti diretti a norma del titolo III, capo II del Regolamento (UE) 2021/2115 o di pagamenti annuali a titolo degli articoli 70, 71 e 72 del medesimo Regolamento (UE) 2021/2115;
- ai beneficiari dei pagamenti a superficie e/o a capo che abbiano assunto impegni pluriennali a valere sulla programmazione 2014-2022 e/o sulle programmazioni precedenti alla programmazione 2014-2022 e che siano finanziati con risorse FEASR 2023-2027;

- gli obblighi di cui alla precedente lettera b), si applicano:

- ai beneficiari che ricevono pagamenti ai sensi dell'articolo 31, paragrafo 5, lettera b) e dell'articolo 70, paragrafo 3, lettera b) del regolamento (UE) 2021/2115;
- ai beneficiari che ricevono pagamenti ai sensi dell'articolo 28 e 29 del regolamento (UE) n. 1305/2013 e che dal 2023 sono finanziati con risorse FEASR 2023-2027;

- gli obblighi di cui alle lettere a) e b), non si applicano:

- ai beneficiari che ricevono il sostegno di cui all'articolo 28, paragrafo 9 e articolo 34, paragrafo 4 del regolamento (UE) n. 1305/2013, anche in caso di finanziamento con le risorse FEASR 2023-27;
- b) ai beneficiari che ricevono il sostegno relativo agli interventi di cui alla lettera b) del paragrafo 1 dell'articolo 45 del regolamento (UE) 2022/126, che riguardano le attività per la conservazione, l'uso e lo sviluppo sostenibili delle risorse genetiche nei settori dell'agricoltura e della silvicoltura;

DATO ATTO che i suddetti beneficiari devono rispettare i requisiti minimi relativi all'uso dei fertilizzanti e dei prodotti fitosanitari e al benessere animale, definiti nell'allegato 2 del decreto 9 marzo 2023, n. 147385, solo se tali requisiti hanno pertinenza con gli impegni volontari attivati;

DATO ATTO che in base all'articolo 3 del Decreto 9 marzo 2023, n. 147385, ai beneficiari che non rispettano gli obblighi di condizionalità e/o i requisiti minimi pertinenti è applicata una sanzione amministrativa, definita con decreto delegato ai sensi dell'articolo 2 della legge 4 agosto 2022, n. 127 e che ai sensi dell'articolo 86 del regolamento (UE) 2021/2116, è disposto il trattenimento del 25% degli importi risultanti dalle riduzioni ed esclusioni di cui all'articolo 85 del regolamento (UE) 2021/2116;

PRESO ATTO che ai sensi dell'articolo 5 del Decreto 9 marzo 2023, n. 147385, le Regioni e Province autonome specificano con propri provvedimenti, entro 60 giorni dalla data di pubblicazione del medesimo decreto, l'elenco degli impegni applicabili a livello territoriale ai sensi dell'articolo 4 e degli Allegati 1 e 2 del decreto. Per le annualità successive, qualora intervengano modifiche ed integrazioni degli Allegati al presente decreto, entro 60 giorni dalla data di entrata in vigore delle medesime, le Regioni e Province Autonome specificano con propri provvedimenti l'elenco degli impegni applicabili a livello territoriale ai sensi dell'articolo 4 e degli Allegati 1 e 2;

PRESO ATTO di quanto definito all'articolo 6 del Decreto 9 marzo 2023, n. 147385 "Ulteriori disposizioni" che diventa parte integrante del presente atto;

VISTO l'allegato 2 del Decreto 9 marzo 2023, n. 147385, che definisce l'elenco degli obblighi riguardanti i requisiti minimi relativi all'uso dei fertilizzanti, dei prodotti fitosanitari e al benessere degli animali a norma degli articoli 31 e 70 del regolamento (UE) 2021/2115 e degli articoli 28 (paragrafo 3), 29 (paragrafo 2) e 33, del regolamento (UE) n. 1305/2013;

ACQUISITI i pareri delle Sezioni della Regione Puglia competenti per materia, precisamente del Dipartimento Ambiente, Paesaggio e Qualità Urbana - Servizio Parchi e Tutela della biodiversità (nota prot. n. 9719 del 30/06/2023), della Sezione Tutela e valorizzazione del Paesaggio (mail del 27/06/2023), della Sezione Risorse Idriche (nota prot. n. 8356 del 12/06/2023), della Sezione Promozione della salute e benessere (nota prot. n. 10706 del 12/07/2023);

DATO ATTO che in data 21/06/2023 è stata trasmessa comunicazione alle Organizzazioni Professionali agricole inerente proposta delle BCAA e dei CGO applicabili a livello regionale in applicazione del DM 9 marzo 2023, n. 147385, e in mancanza di riscontro inteso il relativo parere favorevole;

ACQUISITO il parere del Ministero dell'agricoltura, della sovranità alimentare e delle foreste che ha espresso parere di congruità relativamente all'elenco delle BCAA e dei CGO declinati a livello regionale, di cui all'allegato A del presente atto, in applicazione del Decreto 9 marzo 2023, n. 147385 (mail DISR3 del 26/07/2023);

VISTI gli articoli 4 e 5 della L.R. n. 7/97;

VISTA la direttiva emanata con deliberazione di Giunta Regionale n. 3261 del 28/07/1998, in attuazione della legge regionale n. 7 del 04/02/1997 e del D.Lgs.n. 29 del 03/02/1993 e ss.mm.ii., che definisce le direttive per la separazione dell'attività di direzione politica da quella di gestione amministrativa.

VISTI gli articoli 4 e 16 del D.Lgs 165/2001 e s.m.i.

VISTO il Regolamento attuativo della Legge Regionale n. 15 del 20 giugno 2008 "Principi e linee guida in materia di trasparenza dell'attività amministrativa nella Regione Puglia".

VISTO l'articolo 32 della Legge n. 69 del 18/06/2009 che prevede l'obbligo di sostituire la pubblicazione tradizionale all'Albo ufficiale con la pubblicazione di documenti digitali sui siti informatici;

VISTO il D.Lgs 196/03 "Codice in materia di protezione dei dati personali" integrato con le modifiche introdotte dal D. Lgs. 101/2018 per l'adeguamento della normativa nazionale alle disposizioni del Regolamento (UE) 2016/679 (GDPR);

VISTO il Decreto legislativo 14 marzo 2013, n. 33 "Riordino della disciplina riguardante il diritto di accesso civico e gli obblighi di pubblicità, trasparenza e diffusione di informazioni da parte delle pubbliche amministrazioni";

VISTA la Deliberazione della Giunta Regionale 7 dicembre 2020, n. 1974, avente ad oggetto "Approvazione Atto di Alta Organizzazione. Modello Organizzativo "MAIA 2.0" pubblicato sul BURP n. 14 del 26:01:2021 recante approvazione del nuovo Modello organizzativo regionale "MAIA 2.0", che sostituisce quello precedentemente adottato con DGR n. 1518/2015 pur mantenendone i principi e i criteri ispiratori, ed il conseguente Decreto del presidente della Giunta Regionale n. 22 del 22 gennaio 2021 recante adozione dell'Atto di alta organizzazione connesso al suddetto Modello Organizzativo "MAIA 2.0";;

VISTA la Deliberazione di Giunta regionale n. 1576 del 30/09/2021 "Conferimento incarichi di direzione delle Sezioni di Dipartimento ai sensi dell'articolo 22, comma 2, del decreto del Presidente della Giunta regionale 22 gennaio 2021 n. 22 che conferisce al dott. Luigi Trotta l'incarico di direzione della Sezione Competitività delle Filiere Agroalimentari";

VISTA la Determinazione del Direttore del Dipartimento Personale e Organizzazione n. 9 del 04/03/2022 che conferisce alla dott.ssa Rossella Titano l'incarico di Dirigente di Servizio Filiere agricole sostenibili e multifunzionalità;

VISTA la Deliberazione della Giunta Regionale 7 aprile 2022, n. 302 avente ad oggetto Valutazione di Impatto di Genere. Sistema di gestione e di monitoraggio;

VISTA la Determinazione n.155_DIR_2022_00121 del 01/06/2022 che conferisce al funzionario dott.ssa Anna Maria Cilardi l'incarico della Posizione Organizzativa "Servizi agroambientali" incardinata presso la Sezione Competitività delle Filiere Agroalimentari - Servizio Filiere agricole sostenibili e multifunzionalità;

VISTA la Legge Regionale 15 giugno 2023, n. 18 avente ad oggetto "Ordinamento del Bollettino Ufficiale della Regione Puglia (BURP) e disciplina delle forme e modalità di pubblicazione degli atti".

Per quanto in premessa, **si propone** di:

- prendere atto di quanto riportato in narrativa;
- di approvare, in applicazione del D.M. 9 marzo 2023, n. 147385 gli impegni di condizionalità comprendenti i Criteri di Gestione Obbligatorie (CGO) e le Buone Condizioni Agronomiche e Ambientali (BCAA) fissati a livello regionale, come definiti nell'Allegato A, che costituisce parte sostanziale e integrante del presente atto;
- di approvare l'allegato B "Aree suscettibili ai fenomeni di smottamento e soliflusso" che costituisce parte integrante e sostanziale del presente atto;
- di autorizzare il Dirigente del Servizio Filiere agricole sostenibili e multifunzionalità a inviare copia del presente provvedimento al Ministero dell'Agricoltura, della sovranità alimentare e delle foreste e ad AGEA Coordinamento, per gli adempimenti di propria competenza;

GARANZIE DI RISERVATEZZA

La pubblicazione dell'atto sul BURP, nonché la pubblicazione all'Albo o sul sito istituzionale, salve le garanzie previste dalla legge 241/90 in tema di accesso ai documenti amministrativi, avviene nel rispetto della tutela della riservatezza dei cittadini secondo quanto disposto dal Regolamento UE n.679/2016 in materia di protezione dei dati personali, nonché dal D.Lgs. 196/03 ss.mm.ii., ed ai sensi del vigente Regolamento regionale 5/2006

per il trattamento dei dati sensibili e giudiziari, in quanto applicabili. Ai fini della pubblicità legale, il presente provvedimento è stato redatto in modo da evitare la diffusione dei dati personali identificativi non necessari ovvero il riferimento alle particolari categorie di dati previste dagli articoli 9 e 10 del succitato Regolamento UE.

Valutazione di impatto di genere
La presente deliberazione è stata sottoposta a Valutazione di impatto di genere ai sensi della DGR n. 302 del 07/03/2022. L'impatto di genere stimato è:
<input type="checkbox"/> diretto
<input type="checkbox"/> indiretto
<input checked="" type="checkbox"/> neutro

COPERTURA FINANZIARIA ai sensi del D.Lgs. n. 118/2011 e ss.mm.ii.

La presente deliberazione non comporta implicazioni, dirette e/o indirette, di natura economico-finanziaria e/o patrimoniale e dalla stessa non deriva alcun onere a carico del bilancio regionale.

DISPOSITIVO DELLA PROPOSTA

L'Assessore all'Agricoltura, Industria agroalimentare, Risorse agroalimentari, Riforma fondiaria, Caccia e pesca, Foreste relatore, sulla base delle risultanze istruttorie come innanzi illustrate, ai sensi dell'art.4 della L.R. 7/1997, propone alla Giunta Regionale:

1. di approvare, in applicazione del D.M. 9 marzo 2023, n. 147385 gli impegni di condizionalità comprendenti i Criteri di Gestione Obbligatori (CGO) e le Buone Condizioni Agronomiche e Ambientali (BCAA) fissati a livello regionale, come definiti nell'Allegato A "Criteri di gestione obbligatori (CGO) e Buone Condizioni Agronomiche e Ambientali (BCAA)" che costituisce parte sostanziale e integrante del presente atto.
2. di approvare l'allegato B "Aree suscettibili ai fenomeni di smottamento e soliflusso" che costituisce parte integrante e sostanziale del presente atto.
3. di autorizzare il Dirigente del Servizio Filiere agricole sostenibili e multifunzionalità a inviare copia del presente provvedimento al Ministero dell'Agricoltura, della sovranità alimentare e delle foreste e ad AGEA Coordinamento, per gli adempimenti di propria competenza.
4. di disporre la pubblicazione del presente provvedimento sul sito istituzionale e sul Bollettino Ufficiale della Regione Puglia.
5. di dare atto che il presente provvedimento è esecutivo.

I sottoscritti attestano che il procedimento istruttorio loro affidato è stato espletato nel rispetto della vigente normativa regionale, nazionale e comunitaria e che il presente schema di provvedimento, dagli stessi predisposto ai fini dell'adozione dell'atto finale da parte della Giunta Regionale, è conforme alle risultanze istruttorie.

La Responsabile P.O.
Servizi Agroambientali

Dott.ssa Anna Maria Cilardi

La Dirigente del Servizio
Filiera agricole sostenibili
e multifunzionalità

Dott.ssa Rossella Titano

Il Dirigente della Sezione
Competitività delle Filiere
Agroalimentari

Dott. Luigi Trotta

Il sottoscritto Direttore del Dipartimento non ravvisa la necessità di esprimere sulla proposta di delibera osservazioni ai sensi del DPGR 443/2015 e ss.mm.ii.

Il Direttore del Dipartimento
Agricoltura, Sviluppo Rurale ed
Ambientale

Prof. Gianluca Nardone

L'Assessore Proponente

Dott. Donato Pentassuglia

LA GIUNTA

Udita la relazione e la conseguente proposta dell'Assessore all'Agricoltura, Industria agroalimentare, Risorse agroalimentari, Riforma fondiaria, Caccia e pesca, Foreste;

Viste le sottoscrizioni apposte in calce alla proposta di deliberazione;

A voti unanimi espressi nei modi di legge;

DELIBERA

1. di approvare, in applicazione del D.M. 9 marzo 2023, n. 147385 gli impegni di condizionalità comprendenti i Criteri di Gestione Obbligatoria (CGO) e le Buone Condizioni Agronomiche e Ambientali (BCAA) fissati a livello regionale, come definiti nell'**Allegato A** "Criteri di gestione obbligatori (CGO) e Buone Condizioni Agronomiche e Ambientali (BCAA)" che costituisce parte sostanziale e integrante del presente atto;
2. di approvare, in applicazione del D.M. 9 marzo 2023, n. 147385, l'**Allegato B** "Aree suscettibili ai fenomeni di smottamento e soliflusso" che costituisce parte integrante e sostanziale del presente atto;
3. di autorizzare il Dirigente del Servizio Filiera agricole sostenibili e multifunzionalità a inviare copia del presente provvedimento al Ministero dell'Agricoltura, della sovranità alimentare e delle foreste e ad AGEA Coordinamento, per gli adempimenti di propria competenza;
4. di disporre la pubblicazione del presente provvedimento sul sito istituzionale e sul Bollettino Ufficiale della Regione Puglia;
5. di dare atto che il presente provvedimento è esecutivo.

IL SEGRETARIO GENERALE DELLA GIUNTA
ANNA LOBOSCO

IL PRESIDENTE DELLA GIUNTA
MICHELE EMILIANO

Allegato A

Il Dirigente della Sezione

Firmato Dott. Luigi Trotta _



Luigi Trotta
04.08.2023 10:11:36
GMT+02:00

**“Criteri di gestione obbligatori (CGO) e
Buone Condizioni Agronomiche e Ambientali (BCAA)”**

ZONA 1

Clima e ambiente

I TEMA PRINCIPALE: Cambiamenti climatici

(mitigazione e adattamento)

BCAA 1 - Mantenimento dei prati permanenti sulla base di un percentuale di prati permanenti in relazione alla superficie agricola a livello nazionale rispetto all'anno di riferimento 2018. Diminuzione massima del 5% rispetto all'anno di riferimento.

Ambito di applicazione

Tutte le superfici a prato permanente (PP), come definite nel Piano Strategico della PAC ai sensi dell'articolo 4.3 (c) del regolamento (UE) 2021/2115.

In relazione all'applicazione della presente norma, pertanto, sono presenti i seguenti usi/tipi di terreno:

1. tutti gli usi riferiti a foraggiere escluse dalle rotazioni per cinque anni o più;
2. le superfici inserite tra gli elenchi delle cosiddette Pratiche Locali Tradizionali (PLT).

Non sono considerate superfici a prato permanente le superfici con leguminose (es. *Medicago spp.*) che mantengano lo stato di coltivazione in purezza, come definite nel Piano Strategico Nazionale ai sensi dell'articolo 4.3 (c) del regolamento (UE) 2021/2115.

Sono escluse dall'ambito di applicazione della presente norma, con conseguente esclusione dai calcoli dei rapporti di riferimento e annuale, le superfici agricole e non agricole di interesse comunitario di cui ai codici 6 e 7 dell'allegato I della direttiva 92/43/CEE (formazioni erbose naturali e seminaturali e torbiere, paludi, e altre formazioni di interesse comunitario riconducibili a prati e pascoli) tutelate da specifiche misure di conservazione a livello regionale.

Obiettivi della norma e descrizione degli obblighi

Ai fini della protezione dei prati permanenti dalla conversione ad altri usi agricoli e non agricoli e, in particolare, per preservarne ed incrementarne il contenuto in carbonio, la norma stabilisce che il rapporto tra la superficie investita a Prato Permanente (PP) e la Superficie Agricola Totale (SAT) non deve diminuire in misura superiore al 5 % rispetto allo stesso rapporto determinato nel 2018, quale anno di riferimento ai sensi dell'allegato III del regolamento (UE) 2021/2115 e ai sensi dell'articolo 48 (1) del regolamento delegato (UE) 2022/126, che integra il regolamento (UE) 2021/2115 con criteri aggiuntivi per certi tipi di interventi.

Tuttavia, se la superficie a PP in un determinato anno è mantenuta, in termini assoluti, entro lo 0,5 % di diminuzione rispetto alla superficie a PP calcolata per l'anno di riferimento (2018), l'obbligo si considera rispettato anche se il rapporto PP/SAT dovesse scendere oltre i livelli di soglia stabiliti.

Inoltre, al fine di limitare i rischi di avere una diminuzione annuale superiore alle soglie fissate dalla normativa UE, è definita una soglia di allerta in termini di riduzione del rapporto pari al 3,5%.

Il rapporto è calcolato a livello nazionale.

Definizione del rapporto di riferimento

Al fine di stabilire la quota di riferimento per l'anno 2018, si considerano le seguenti superfici:

1. "superfici a prato permanente": le superfici investite a PP dichiarate nel 2018 dagli agricoltori a norma dell'articolo 48.1 (a) del regolamento delegato (UE) 2022/126 che integra il regolamento (UE) 2021/2115;
2. "superficie agricola totale": la superficie agricola dichiarata nel 2018 dagli agricoltori ai sensi dell'articolo 48.1 (b) del regolamento delegato (UE) 2022/126 che integra il regolamento (UE) 2021/2115.

Calcolo annuale del rapporto PP/SAT

Il rapporto annuale, da confrontare con quello di riferimento, è calcolato successivamente al termine di presentazione delle domande a superficie (SICG) e comunque entro il 31 dicembre di ogni anno, ai sensi dell'articolo 48.2 regolamento delegato (UE) 2022/126 che integra il regolamento (UE) 2021/2115, attraverso le informazioni contenute all'interno del Registro dei Prati Permanenti Grafico (RPPG), istituito ai sensi dell'articolo 3 del DM del 20 marzo 2015 n. 1922.

Regole di gestione delle opzioni di conversione dei PP ad altri usi

Autorizzazione per la conversione ad altri usi

Al fine di mantenere il rapporto in oggetto entro la soglia prestabilita, la norma prevede che gli agricoltori che abbiano intenzione di convertire parte o tutti i terreni investiti a Prati Permanenti ad altri usi agricoli e non agricoli dovranno ottenere un'autorizzazione dall'Organismo di Controllo, fatto salvo il rispetto della normativa ambientale e forestale pertinente (come, ad esempio, la normativa paesaggistica, di tutela idro-geomorfologica) e le eventuali autorizzazioni rilasciate dalle autorità preposte.

Le modalità con le quali richiedere ed ottenere tale autorizzazione saranno oggetto di apposito provvedimento dell'Organismo di Controllo e consistono nelle seguenti "Condizioni comuni":

- a. La richiesta dell'autorizzazione è obbligatoria;
- b. È richiesta al momento della presentazione del Piano di Coltivazione Grafico, che è collegato con il RPPG;
- c. L'autorizzazione è sempre concessa in presenza delle seguenti condizioni:
 - i. il rapporto annuale calcolato per l'anno precedente non appare diminuito rispetto a quello di riferimento oltre il livello di allerta;
 - ii. la superficie interessata dalla richiesta di conversione è al di fuori delle aree Natura 2000;
- d. Coloro i quali hanno ricevuto un'autorizzazione alla conversione sono iscritti in un registro "ordinario" con indicazione della superficie di conversione di PP;

e. La richiesta di conversione di un Prato Permanente in altri usi comporta la procedura prevista dall'Organismo di controllo, unitamente alla dichiarazione da parte dell'agricoltore che, nel caso in cui, a livello nazionale, sia superata la soglia di allerta (-3,5% rispetto al rapporto di riferimento) o la soglia massima ammessa (-5%), dovrà ripristinare, del tutto o in parte, le superfici precedentemente convertite oppure convertire a prato permanente una superficie in ettari equivalente;

f. L'iscrizione al registro ordinario scade dopo 3 anni dalla conversione.

Nei casi in cui un beneficiario converta parte o tutte le sue superfici a PP senza chiederne l'autorizzazione commette una violazione alla presente Norma.

In caso di violazione rilevata:

1. L'azienda viene iscritta in un registro "prioritario", con indicazione della superficie di infrazione pari alla superficie di PP convertita senza autorizzazione, e tale comportamento sarà considerato non conforme alla Norma con conseguente riduzione degli aiuti;
2. Nel caso in cui il rapporto annuale dovesse diminuire rispetto al rapporto di riferimento oltre la soglia di allerta (-3,5% rispetto al rapporto di riferimento) o della soglia massima ammessa (-5%), le aziende iscritte nel registro prioritario sono chiamate, prima degli iscritti al registro ordinario, a ripristinare la superficie di infrazione entro l'anno successivo;
3. L'obbligo di ripristino riguarda una superficie pari per estensione a quella oggetto di violazione ma non necessariamente la stessa;
4. Nel caso di mancato ripristino entro i tempi stabiliti, l'infrazione di condizionalità sarà considerata intenzionale e all'azienda sarà applicata una riduzione proporzionata ai parametri della violazione;
5. L'iscrizione al registro prioritario scade dopo 5 anni dalla prima violazione rilevata.

Prati permanenti in zone Natura 2000

Non è possibile ottenere l'autorizzazione a convertire i PP all'interno delle Aree Natura 2000, a meno che l'intervento non sia autorizzato dall'Autorità di Gestione dell'Area stessa, attraverso apposito provvedimento. In questo caso l'azienda accompagnerà la propria richiesta di conversione con il documento di autorizzazione rilasciato dall'Autorità di Gestione dell'Area interessata e l'autorizzazione sarà concessa solo a seguito della verifica della documentazione stessa da parte dell'OP competente per territorio (cfr. BCAA 9).

Gestione delle riduzioni del rapporto annuale rispetto a quello di riferimento

Superamento della soglia di allerta (3,5%)

In caso di superamento della soglia di allerta (riduzione del rapporto calcolato nell'anno rispetto al rapporto di riferimento compresa fra il 3,5% e il 5%) per un determinato anno, nell'anno successivo sono stabiliti:

1. Il blocco delle autorizzazioni ad ulteriori conversioni;

2. Il ripristino delle superfici convertite per i beneficiari iscritti al “registro prioritario”, vale a dire chi ha convertito PP senza autorizzazione nel corso dei precedenti cinque anni.

Al termine della campagna, sarà calcolato il rapporto annuale. In funzione del confronto tra il rapporto annuale e il rapporto di riferimento, si potranno avere le seguenti situazioni:

- a) Il rapporto annuale è rientrato al di sotto della soglia di allerta (diminuzione inferiore o uguale al 3,5%);
- b) Il rapporto annuale si mantiene al di sopra della soglia di allerta (diminuzione superiore al 3,5%).

Nel caso a) si torna nella situazione normale, le autorizzazioni sono nuovamente concesse.

Nel caso b) si mantiene il blocco delle autorizzazioni e si procede alla richiesta di ripristino delle superfici convertite ai beneficiari iscritti nel “registro ordinario”, per una superficie complessiva sufficiente a riportare il rapporto al di sotto della soglia di allerta. La superficie di impegno di ogni beneficiario è proporzionale alla superficie convertita nel triennio precedente.

Il mancato rispetto dell’obbligo di ripristino impartito è considerato un’infrazione di condizionalità per la presente Norma.

Superamento della soglia massima (5%)

Nel caso in cui, nonostante l’applicazione della soglia di allerta, si abbia il superamento della soglia massima di riduzione del rapporto PP/SAT (riduzione del rapporto calcolato nell’anno rispetto al rapporto di riferimento oltre il 5%), viene definita la superficie minima di PP da ripristinare, tale da poter riportare il rapporto al di sotto della soglia di allerta. L’obbligo di ripristino segue le medesime regole descritte nel paragrafo precedente ed è assoggettato al medesimo regime di riduzioni e sanzioni.

Titolarità dell’obbligo di ripristino

Qualsiasi obbligo di ripristino è associato all’appezzamento e in caso di passaggio di conduzione passa al successionario.

BCAA2 – Protezione di zone e torbiere

Ambito di applicazione

La norma è applicata a livello nazionale e interessa tutte le superfici agricole definite come zone umide e torbiere ai sensi del DPR 13 marzo 1976, n. 448 e ss.mm.ii. (zone Ramsar).

Obiettivi della norma e descrizione degli obblighi

Ai fini della protezione dei suoli particolarmente ricchi di carbonio, la norma stabilisce il divieto di conversione ad altri usi delle zone umide e delle torbiere, attuato con il divieto ad eseguire lavorazioni profonde in modo tale da evitare il drenaggio delle acque, all’interno delle aree definite ai sensi del DPR 13 marzo 1976, n. 448

e ss.mm.ii. (zone RAMSAR) e censite all'interno del Sistema di identificazione delle parcelle agricole di AGEA (SIPA).

BCAA3 – Divieto di bruciare le stoppie, se non per motivi di salute delle piante

Ambito di applicazione

Tutte le superfici a seminativo, come definite nel Piano Strategico della PAC ai sensi dell'articolo 4.3 (a) del regolamento (UE) 2021/2115.

Obiettivi della norma e descrizione degli obblighi

Al fine del mantenimento dei livelli di sostanza organica del suolo, la norma stabilisce il divieto di bruciare le stoppie dei seminativi, incluse quelle dei cereali autunno vernini e delle paglie di riso, se non per ragioni fitosanitarie.

Deroghe

La bruciatura delle stoppie e delle paglie di riso è ammessa:

1. Nel caso di interventi connessi ad emergenze di carattere fitosanitario, salvo diversa prescrizione della competente Autorità di Gestione nelle Zone di Protezione Speciale (ZPS) e nelle Zone Speciali di Conservazione (ZSC);
2. in presenza di norme regionali che regolamentano la bruciatura delle stoppie, comunque legata ad emergenze fitosanitarie prescritte dall'autorità competente.

La deroga di cui al punto 2. non si applica comunque nelle Zone di Protezione Speciale (ZPS) e nelle Zone Speciali di Conservazione (ZSC).

Interventi regionali

A norma dell'articolo 5 del DM 9 marzo 2023 n. 0147385, a livello regionale vengono definiti i seguenti impegni.

Le aziende agricole della Regione Puglia, possono avvalersi delle deroghe previste dal DM 9 marzo 2023 n. 0147385 in quanto la Puglia è dotata di norme regionali che regolamentano la bruciatura delle stoppie, comunque legata ad emergenze fitosanitarie prescritte dall'autorità competente.

La normativa regionale di riferimento per le operazioni di bruciatura delle stoppie e per la prevenzione degli incendi boschivi è la seguente:

Legge regionale 12 dicembre 2016, n. 38 "Norme in materia di contrasto agli incendi boschivi e di interfaccia";

Legge regionale 19 aprile 2021, n.6 che modifica il comma 4 dell'articolo 2 della legge regionale 12 dicembre 2016, n. 38;

Delibera della Giunta Regionale n. 1031 del 19/07/2022 "Approvazione delle Linee guida per l'ottenimento delle certificazioni della Sezione Osservatorio Fitosanitario, il presidio, le modalità e le prescrizioni dell'operazione di bruciatura delle stoppie e dei residui di vegetazione, la bonifica finale, le opere di mitigazione e l'attività di vigilanza nelle aree naturali protette e nei siti "Natura 2000".

Legge 21 marzo 2023, n. 1 "Legge in materia di foreste e filiere forestali e disposizioni diverse" (BURP n. 28 del 24/03/2023).

Decreto del Presidente della Giunta Regionale 1 giugno 2023, n. 258 "Dichiarazione dello stato di grave pericolosità per gli incendi boschivi nell'anno 2023, ai sensi della L. 353/2000, della L.R. 38/2016 e della L.R. 21 marzo 2023, n. 1".

Vige, inoltre, l'obbligo del rispetto dei Regolamenti Regionali n. 28/2008, n. 6/2016, n. 12/2017 e dei Piani di Gestione approvati nei siti della Rete Natura 2000.

In particolare per le Aree Natura 2000, vigono i seguenti impegni:

- nelle aree Natura 2000 è sempre vietata la bruciatura delle stoppie;
- i proprietari o possessori di terreni agricoli ricadenti nelle aree naturali protette e nei siti Natura 2000 possono procedere alla bruciatura dei residui vegetali in luogo della cippatura/trinciatura in loco, in deroga alle norme vigenti, solo per attuare misure fitosanitarie finalizzate a fronteggiare un'emergenza fitosanitaria dichiarata dall'Osservatorio fitosanitario (Linee guida art. 1);
- I proprietari o possessori di terreni agricoli ricadenti nelle aree naturali protette e nei siti Natura 2000 possono produrre specifica domanda in carta semplice per ottenere l'autorizzazione dalla Sezione Osservatorio fitosanitario seguendo le procedure indicate nelle Linee guida approvate con DGR n. 1031 del 19/07/2022;

II TEMA PRINCIPALE: Acqua

CGO 1 – Direttiva 2000/60/CE del Parlamento europeo e del Consiglio, del 23 ottobre 2000, che istituisce un quadro per l'azione comunitaria in materia di acque (GU L 327 del 22.12.2000, pag. 1): articolo 11, paragrafo 3, lettera e) e h), per quanto riguarda i requisiti obbligatori per controllare le fonti diffuse di inquinamento da fosfati

Recepimento

- Articolo 96 Decreto legislativo 3 aprile 2006, n. 152 "Norme in materia ambientale" (G.U. n. 88 del 14 aprile 2006) e successive modifiche e integrazioni.
- Articolo 144 del Decreto legislativo 3 aprile 2006, n. 152 "Norme in materia ambientale" (G.U. n. 88 del 14 aprile 2006) e successive modifiche e integrazioni.

Ambito di applicazione

Tutte le superfici agricole, come definite ai sensi all'articolo 4.3 del regolamento (UE) 2021/2115.

Descrizione degli obblighi

- A. Al fine di assicurare un minimo livello di protezione delle acque è previsto il rispetto delle procedure di autorizzazione (concessione, licenza di attingimento, ecc.) quando l'utilizzo delle acque a fini di irrigazione è soggetto ad autorizzazione a titolo gratuito od oneroso, ai sensi della normativa vigente. La norma si ritiene rispettata qualora il beneficiario dimostri il possesso della relativa autorizzazione all'uso oppure qualora sia in corso l'iter procedurale necessario al rilascio dell'autorizzazione o al suo rinnovo.
- B. Al fine di proteggere le acque dall'inquinamento da fosfati e per controllare le fonti diffuse d'inquinamento da fosfati, è previsto l'obbligo di registrare nel quaderno di campagna i dati sull'utilizzo dei concimi minerali/inorganici, organo-minerali ed organici con titolo di P dichiarato di cui al D.lgs. n. 75/2010 e regolamento 2019/1009. L'obbligo prevede l'inserimento delle seguenti informazioni minime:
- Parcelle/appezzamento, per coltura praticata, e relativa superficie;
 - coltura;
 - data di distribuzione (giorno/mese/anno);
 - tipo di fertilizzante e denominazione;
 - il contenuto percentuale in fosforo;
 - la quantità totale.

La comunicazione fatta da un centro di consulenza all'organismo di controllo ed al beneficiario, che ne conserva copia per almeno tre anni, circa la prescrizione – da parte dello stesso centro di consulenza – di apportare fosforo tramite concimi minerali/inorganici, organo-minerali ed organici (piano di fertilizzazione), può sostituire la registrazione dei suddetti concimi nel quaderno di campagna.

Intervento della Regione

In ordine agli obblighi del presente CGO, a livello regionale si applicano le disposizioni contenute nei seguenti provvedimenti:

- L.R. 18/1999 "Disposizioni in materia di ricerca ed utilizzazione di acque sotterranee"
- R.R. n. 2/2017 "Disciplina delle modalità di quantificazione dei volumi idrici ad uso irriguo ai sensi del D.M. MIPAAF 31 luglio 2015"
- DGR n. 976/2017 "Indirizzi per l'individuazione e il recupero dei costi della risorsa e dei costi ambientali e di risorsa associati all'uso dell'acqua sul territorio regionale, quale strumento per promuovere un utilizzo sostenibile della risorsa idrica."
- DGR n. 131/2020 "Approvazione delle modalità di informatizzazione dei procedimenti riguardanti le derivazioni di acqua pubblica: piattaforma online "Procedimenti Derivazioni Idriche" sul portale www.sit.puglia.it."
- D.C.R. n. 154 del 23.05.2023 "Decreto legislativo 3 aprile 2006, n. 152, art. 121 - Aggiornamento 2015-2021 del Piano di tutela delle acque (PTA): conclusione procedura di VAS con aggiornamento documenti di Piano alle osservazioni pervenute. Approvazione (deliberazione della Giunta regionale 7 novembre 2022, n. 1521)" (BURP n. 53 del 13/06/2023).

CGO 2 – Direttiva 91/676/CEE del Consiglio, del 12 dicembre 1991, relativa alla protezione delle acque dall'inquinamento provocato dai nitrati provenienti da fonti agricole (G.U. L 375 del 31.12.1991, pag. 1) Articoli 4 e 5

Recepimento

- Decreto Legislativo n. 152 del 3 aprile 2006, "Norme in materia ambientale" (G.U. n. 88 del 14 aprile 2006 - Supplemento Ordinario n. 96) e ss.mm.ii.:
 - articolo 74, comma 1 lettera pp), definizione di "Zone vulnerabili": "zone di territorio che scaricano direttamente o indirettamente composti azotati di origine agricola o zootecnica in acque già inquinate o che potrebbero esserlo in conseguenza di tali tipi di scarichi";
 - articolo 92, designazione di "Zone vulnerabili da nitrati di origine agricola": sono designate vulnerabili all'inquinamento da nitrati provenienti da fonti agricole le zone elencate nell'Allegato 7/A-III alla parte terza del Decreto legislativo 3 aprile 2006 n. 152, nonché le ulteriori zone vulnerabili da nitrati di origine agricola designate da parte delle Regioni;
- D.M. 19 aprile 1999, "Approvazione del codice di buona pratica agricola" (G.U. n. 102 del 4 maggio 1999, S.O. n. 86);
- Decreto interministeriale n. 5046 del 25 febbraio 2016 "Criteri e norme tecniche generali per la disciplina regionale dell'utilizzazione agronomica degli effluenti di allevamento e delle acque reflue, nonché per la produzione e l'utilizzazione agronomica del digestato" (G.U. n. 90 del 18 aprile 2016 S.O. n. 9), relativamente alle Zone Vulnerabili ai Nitrati.

Ambito di applicazione

Tutte le superfici agricole, come definite ai sensi all'articolo 4.3 del regolamento (UE) 2021/2115, ricadenti in zone vulnerabili ai nitrati (ZVN).

Recepimento regionale

- DGR n. 1408 del 6/09/2016 "Attuazione Direttiva 91/676/CEE relativa alla protezione delle acque dall'inquinamento provocato da nitrati provenienti da fonti agricole. Approvazione del Programma d'Azione Nitrati di seconda generazione" - (BURP n. 108 del 23-09-2016)
- DGR n. 2273 del 02/12/2019 "Direttiva 91/676/CEE relativa alla protezione delle acque dall'inquinamento provocato da nitrati provenienti da fonti agricole. Attuazione DGR 2231/2018: Accordo ai sensi dell'art. 15 della legge n. 241/90 tra la Regione Puglia e il CNR – IRSA. Approvazione della Revisione delle Zone vulnerabili da Nitrati di origine agricola. Modifica della DGR n. 955 del 29/05/2019."
- DGR n. 389 del 19/03/2020 "Rettifica DGR n.2273 del 02.12.2019 - Direttiva 91/676/CEE: Revisione delle Zone vulnerabili da Nitrati di origine agricola. Conseguente modifica della DGR n. 955 del 29.05.2019.
- DGR n. 1332 del 04/08/2021 " Direttiva 91/676/CEE: Integrazione della Revisione delle Zone vulnerabili da Nitrati di origine agricola ex DGR n.2273 del 02.12.2019. Conseguente modifica delle DGR n.389/2020 e n.994/2020."

- D.C.R. n. 154 del 23.05.2023 “Decreto legislativo 3 aprile 2006, n. 152, art. 121 - Aggiornamento 2015-2021 del Piano di tutela delle acque (PTA): conclusione procedura di VAS con aggiornamento documenti di Piano alle osservazioni pervenute. Approvazione (deliberazione della Giunta regionale 7 novembre 2022, n. 1521)” (BURP n. 53 del 13/06/2023).

Descrizione degli obblighi

In ottemperanza a quanto previsto dal Decreto 25 febbraio 2016 n. 5046 e da quanto stabilito dal Programma d'azione Nitrati approvato con DGR n. 1408/2016, si evidenziano le seguenti tipologie d'impegno a carico delle aziende agricole che abbiano a disposizione terreni compresi in tutto o in parte nelle Zone Vulnerabili da Nitrati:

- A. obblighi amministrativi;
- B. obblighi relativi allo stoccaggio degli effluenti zootecnici e dei digestati;
- C. obblighi relativi al rispetto dei massimali previsti;
- D. divieti (spaziali e temporali) relativi all'utilizzazione degli effluenti zootecnici, dei digestati e dei fertilizzanti.

Intervento della Regione

L'elenco delle zone vulnerabili da nitrati di origine agricola designate sul territorio regionale con i relativi fogli di mappa, sono riportate nell' allegato B della DGR n. 1332 del 04/08/2021 e sono disponibili sul sito istituzionale della Regione:

http://www.sit.puglia.it/portal/portale_cis/Zone%20Vulnerabili%20da%20Nitrati/Perimetrazione%20e%20Designazione

Gli impegni vigenti applicabili a livello dell'azienda agricola, nelle more dell'approvazione del nuovo Programma d'Azione, restano quelli descritti nell'allegato 1 della DGR n. 1408 del 6/09/2016 (BURP n. 108 del 23.09.2016).

BCAA 4 – Introduzione di fasce tampone lungo i corsi d'acqua

Ambito di applicazione

Tutte le superfici agricole, come definite nel Piano Strategico della PAC ai sensi dell'articolo 4.3 del regolamento (UE) 2021/2115.

Obiettivi della norma e descrizione degli obblighi

Al fine di proteggere le acque superficiali e sotterranee dall'inquinamento e dal ruscellamento derivante dalle attività agricole, la presente norma prevede:

- il rispetto del divieto di fertilizzazione e distribuzione di prodotti fitosanitari sul terreno adiacente ai corsi d'acqua. Tale fascia è definita "fascia di rispetto" ed ha un'ampiezza pari a 5 metri;
- la costituzione ovvero la non eliminazione di una fascia stabilmente inerbita spontanea o seminata di larghezza pari a 5 metri, che può ricomprendere anche specie arboree o arbustive qualora

presenti, adiacente ai corpi idrici superficiali di torrenti, fiumi o canali. Tale fascia è definita "fascia inerbita".

L'ampiezza della fascia di rispetto e della fascia inerbita viene misurata prendendo come riferimento il ciglio di sponda; i 5 metri di larghezza previsti devono considerarsi al netto della superficie eventualmente occupata da strade, eccetto i casi di inerbimento, anche parziale, delle stesse.

La norma si applica a tutti i corsi d'acqua, inclusi quelli artificiali, dove si rileva una presenza continua delle acque durante tutto l'anno e che non sono dotati di argini rialzati. Sono conseguentemente escluse le opere di regimazione idraulica, prive di acqua propria, destinate alla raccolta e al convogliamento di acque meteoriche o all'adduzione di acqua irrigua ai campi coltivati, ivi inclusi i pensili (ossia corpi idrici in cui la quota del fondo risulta superiore rispetto al campo coltivato).

È esclusa, altresì, la rete idraulica aziendale, costituita da scoline e fossi collettori per l'allontanamento delle acque in esubero, in quanto caratterizzata da una presenza molto limitata nel tempo dell'acqua.

Pertanto, la presente norma stabilisce i seguenti impegni:

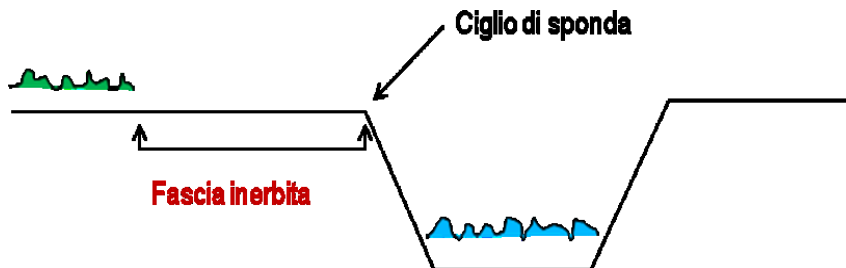
- a) Divieto di fertilizzazione e di distribuzione di prodotti fitosanitari entro 5 metri dal ciglio di sponda di tutti i corsi d'acqua.

Su tutte le superfici di cui all'ambito d'applicazione, è vietato distribuire qualsiasi fertilizzante entro una "fascia di rispetto" di ampiezza pari a cinque metri a partire dal ciglio di sponda di tutti i corsi d'acqua. Per quanto concerne i fertilizzanti, qualora sul Piano d'azione dei Nitrati sia stabilita una larghezza superiore, quest'ultima prevale sulla distanza dei cinque metri. L'eventuale inosservanza del divieto in questione, all'interno delle ZVN, viene considerata un'unica infrazione, nonostante costituisca violazione anche del CGO 2. Le deiezioni di animali al pascolo o bradi non costituiscono violazione del presente impegno.

Nella medesima fascia di rispetto è, altresì, proibito distribuire prodotti fitosanitari. Nel caso in cui nell'etichetta dei prodotti fitosanitari utilizzati sia presente una ampiezza della fascia di rispetto superiore a 5 metri, quest'ultima prevale sulla distanza dei 5 metri. L'inosservanza del divieto di distribuzione dei prodotti fitosanitari nella fascia di rispetto è considerata un'unica infrazione, nei casi in cui si sovrapponga con quanto prescritto dal CGO 7.

- b) Costituzione ovvero non eliminazione di fascia inerbita.

È vietata l'eliminazione della "fascia inerbita" presente, adiacente ai corpi idrici superficiali di torrenti, fiumi o canali. Nel caso di assenza della fascia inerbita in corrispondenza dei corpi idrici superficiali di torrenti, fiumi o canali, l'agricoltore è tenuto alla sua costituzione con le caratteristiche minime stabilite. I corpi idrici soggetti al presente vincolo sono quelli individuati e monitorati ai sensi del D. Lgs. 152/2006, i cui aspetti metodologici di dettaglio sono definiti nei DD.MM. del Ministero dell'ambiente e della tutela del territorio e del mare (MATM) n. 131/2008 e n.260/2010.



Ai fini della presente norma, si intende per:

“Ciglio di sponda”: il punto della sponda dell’alveo inciso (o alveo attivo) a quota più elevata.

“Alveo inciso”: porzione della regione fluviale associata a un corso d’acqua compresa tra le sponde dello stesso, sede normalmente del deflusso di portate inferiori alle piene esondanti.

“Sponda”: alveo di scorrimento non sommerso.

“Argine”: rilevati di diverse tipologie costruttive, generalmente in terra, che servono a contenere le acque onde impedire che dilagino nei terreni circostanti più bassi.

Sulla superficie occupata dalla fascia inerbita è vietato effettuare le lavorazioni del terreno, escluse quelle propedeutiche alla capacità filtrante della fascia inerbita esistente e alla riduzione del rischio di incendi. Sono comunque escluse tutte le lavorazioni che eliminano, anche temporaneamente, il cotico erboso, con eccezione per le operazioni di eliminazione ovvero di reimpianto di formazioni arbustive o arboree, le quali vanno condotte con il minimo disturbo del cotico; in ogni caso, è fatto salvo il rispetto della normativa vigente in materia di opere idrauliche e regime delle acque e delle relative autorizzazioni, nonché della normativa ambientale e forestale.

Si precisa che gli impianti arborei coltivati a fini produttivi o ambientali preesistenti alla data di entrata in vigore del presente provvedimento, e ricompresi in una fascia inerbita, così come sopra descritta, sono considerati parte integrante della fascia stessa.

Intervento delle Regioni e Province autonome

Le Regioni e Province autonome stabiliscono con propri provvedimenti quanto segue:

Impegno a) – divieto di fertilizzazione e distribuzione di prodotti fitosanitari nella “fascia di rispetto”

L’impegno a) si intende rispettato in presenza di colture permanenti inerbite di produzione integrata o biologica o nei casi in cui si utilizzi la fertirrigazione con micro-portata di erogazione e si impieghino dispositivi per l’irrorazione in grado di limitare la deriva, fatta salva l’osservanza delle prescrizioni eventualmente presenti nell’etichetta dei prodotti.

Ai fini dell’individuazione dei corsi d’acqua in presenza dei quali si applica l’impegno a), *“Divieti di fertilizzazioni”*, si precisa che per *“corsi d’acqua”* si intende *“l’insieme dei percorsi lineari dei deflussi concentrati delle acque, che costituiscono il reticolo idrografico di un territorio, come definiti nella carta idrogeomorfologica della Regione Puglia del 2009 (Delibera n. 48/2009 del Comitato istituzionale dell’AdB Puglia) e successivi aggiornamenti.*

La Carta è consultabile al seguente link:

<http://webapps.sit.puglia.it/freewebapps/idrogeomorfologia/index.html>

e scaricabile sia in formato .pdf che in formato .shp, al seguente link selezionando il foglio di interesse:

http://www.sit.puglia.it/portal/portale_cartografie_tecniche_tematiche/Download/Cartografie

Impegno b) – mantenimento o costituzione della “fascia inerbita”

L’ampiezza della fascia inerbita, di cui al punto b) della presente norma, varia in funzione delle valutazioni dello stato ecologico e chimico del corpo idrico a cui si applica, nell’ambito del Piano di gestione del distretto idrografico di appartenenza comunicato dalla autorità competente al sistema Water Information System of Europe (WISE), ai sensi del D.M. del MATTM del 17 luglio 2009 “Individuazione delle informazioni territoriali e modalità per la raccolta, lo scambio e l’utilizzazione dei dati necessari alla predisposizione dei rapporti conoscitivi sullo stato di attuazione degli obblighi comunitari e nazionali in materia di acque”.

Le possibili classi di stato sono:

- stato ecologico: “ottimo/elevato”, “buono”, “sufficiente”, “scarso/scadente” e “pessimo/cattivo”;
- stato chimico: “buono”, “non buono”

L’impegno si considera assolto nel caso in cui lo stato ecologico del corpo idrico superficiale interessato sia “ottimo/elevato” e lo stato chimico sia “buono” o non definito. 10

In tutti gli altri casi, si applica un’ampiezza della fascia inerbita di 5 metri.

La Regione Puglia con DGR n. 2844 del 20.12.2010 ha individuato e classificati i corpi idrici superficiali. Con DGR n. 2189 del 22.12.2021, all’esito delle attività di monitoraggio condotte ai sensi del D. M. 260/2010 la Regione Puglia ha approvato la classificazione triennale dei corpi idrici superficiali; i relativi giudizi di qualità ambientale (stato ecologico e stato chimico) sono riportati nella Tabella A dell’Allegato C alla stessa deliberazione (BURP n. 22 del 25 febbraio 2022).

L’informazione relativa all’ampiezza della fascia inerbita da realizzare ovvero da non eliminare, deve essere assicurata a livello di singola azienda agricola per garantire l’effettiva controllabilità del requisito.

Deroghe

La deroga agli impegni a) e b) è ammessa nel caso di risaie e nel caso dei corsi d’acqua “effimeri” ed “episodici” ai sensi del D.M. 16/06/2008 n. 131, come caratterizzati dalla Regione.

Ai fini dell’applicazione delle deroghe agli impegni a) e b) riferite ai corsi d’acqua effimeri ed episodici, si precisa che il documento di riferimento per le aziende della Regione Puglia è la “Caratterizzazione dei corpi idrici superficiali della Regione Puglia – Primo aggiornamento” approvato con DGR n. 2844/2010. Per tutti i corsi d’acqua non caratterizzati, per l’applicazione della deroga, si farà riferimento ai corsi d’acqua episodici, come individuati dalla Carta Idrogeomorfologica (AdB).

La Carta è consultabile al seguente link:

<http://webapps.sit.puglia.it/freewebapps/idrogeomorfologia/index.html>

e scaricabile sia in formato .pdf che in formato .shp, al seguente link selezionando il foglio di interesse:

http://www.sit.puglia.it/portal/portale_cartografie_tecniche_tematiche/Download/Cartografie

La deroga all’impegno b) è ammessa nei seguenti casi:

1. parcelle a seminativo ricadenti nelle zone montane, come classificate ai sensi dell'articolo 32 del regolamento (UE) n. 1305/2013);
2. terreni stabilmente inerbiti per l'intero anno solare, ivi inclusi i prati avvicendati e le colture permanenti stabilmente inerbite;
3. oliveti stabilmente inerbiti;
4. superfici a prato permanente, come definite all'articolo 4.3 (c) del regolamento (UE) 2021/2115.

III TEMA PRINCIPALE: Suolo

(protezione e qualità)

BCAA 5 – Gestione della lavorazione del terreno per ridurre i rischi di degrado ed erosione del suolo, tenendo anche conto del gradiente della pendenza

Ambito di applicazione

Le Superfici di cui ai seguenti punti:

- per l'impegno di cui alla lettera a): seminativi come definiti nel Piano Strategico della PAC ai sensi dell'articolo 4.3 (a) del regolamento (UE) 2021/2115. Sono escluse le superfici investite con prati avvicendati o impegnate con colture che permangono per l'intera annata agraria;
- per l'impegno di cui alla lettera b): tutte le superfici agricole come definite nel Piano Strategico della PAC ai sensi dell'articolo 4.3 del regolamento (UE) 2021/2115. Sono escluse le superfici investite con prati permanenti o avvicendati. Sono, inoltre, escluse le superfici impegnate con colture erbacee che permangono almeno per tutto il periodo di 60 giorni consecutivi di obbligo.

Obiettivi della norma e descrizione degli obblighi

Al fine di ridurre al minimo la perdita di suolo e l'impoverimento dello stesso a causa dell'erosione, in presenza di terreni a seminativo con una pendenza media superiore al 10%, in assenza di sistemazioni idraulico-agrarie, si applica il seguente impegno:

- a) La realizzazione, ove praticabile, di solchi acquai temporanei, per cui l'acqua piovana raccolta, anche a monte dell'appezzamento considerato, mantenga una velocità tale da non pregiudicare la funzione del solco stesso e sia convogliata nei fossi collettori e negli alvei naturali, disposti ai bordi dei campi, ove esistenti. In alternativa, è prescritta la lavorazione secondo le curve di livello (ad esempio, contour tillage o girapoggio), unitamente al divieto di effettuare livellamenti non autorizzati.

Al fine di prevenire il rischio di erosione su tutto il territorio, in presenza di terreni con una pendenza media superiore al 10%, in assenza di sistemazioni idraulico-agrarie e di protezioni artificiali (ad es. serre, tunnel), si applica il seguente impegno:

- b) Il divieto di lavorazioni di affinamento e sminuzzamento del terreno (ad. es. fresatura) a seguito dell'aratura, per un periodo di 60 giorni consecutivi compresi nell'intervallo temporale tra il 15 settembre e il 15 febbraio.

Il dato della pendenza media è riportato nel fascicolo aziendale.

Ai fini della presente norma, si intende per "sistemazioni idraulico-agrarie", l'insieme delle opere e degli interventi tecnici stabili che mirano ad assicurare la regimazione delle acque presenti in eccesso nei terreni agrari.

Qualora i fenomeni erosivi del suolo siano presenti nonostante l'applicazione delle pratiche e sistemazioni di cui alla presente Norma, l'obbligo è da ritenersi rispettato.

Deroghe

In relazione all'impegno a), le deroghe sono ammesse laddove, a causa della pendenza, vi siano rischi per la stabilità del mezzo meccanico necessario alla realizzazione dei solchi acquai o delle lavorazioni, o laddove sia assente una rete di canali naturali o artificiali dove convogliare l'acqua raccolta dai solchi acquai temporanei, o nelle zone con suoli con evidenti fenomeni di soliflusso, così come individuate dalla Regione o Provincia autonoma.

In relazione all'impegno b), è possibile la deroga ai fini della preparazione del letto di semina per le colture autunno-vernine e per i livellamenti ordinari per la messa a coltura e per la sistemazione dei terreni a risaia.

Intervento della Regione

In relazione all'impegno a)

Il territorio della Regione Puglia per le sue caratteristiche geo-morfologiche e di frammentazione della proprietà fondiaria, non presenta una capillare rete di canali naturali o artificiali per lo sgrondo delle acque tale da permettere la realizzazione dei solchi acquai aziendali idonei al raggiungimento degli obiettivi di difesa del suolo. Su tutto il territorio regionale è possibile pertanto far ricorso alla deroga prevista dal DM 9 marzo 2023 n. 0147385.

Ai fini dell'applicazione della presente norma, la Regione Puglia ha individuato le **aree suscettibili ai fenomeni di smottamento e soliflusso (allegato B alla DGR n.)**.

Dette aree sono state individuate sulla base delle caratteristiche geologiche, morfologiche e pedologiche del territorio regionale e cartografate a livello di foglio di mappa.

Nell'allegato B del presente atto sono riportati i comuni, i fogli di mappa e le particelle interessate ai fenomeni di smottamento e soliflusso con la relativa cartografia.

Pertanto, le aziende ricadenti in dette aree, utilizzando la deroga concessa dal DM 9 marzo 2023 n. 0147385, devono attuare uno dei seguenti impegni alternativi:

- realizzazione di fasce inerbite, ad andamento trasversale rispetto alla massima pendenza, di larghezza non inferiore a metri 5, ad una distanza tra loro non superiore a metri 60 e con modalità in

grado di assicurare la sicurezza delle macchine e dei relativi operatori; in alternativa è possibile adottare soluzioni diverse, finalizzate a proteggere il suolo dall'erosione,

- minima lavorazione
- divieto di lavorazioni di affinamento e sminuzzamento del terreno (ad. es. fresatura) a seguito dell'aratura, per un periodo di 60 giorni consecutivi compresi nell'intervallo temporale tra il 15 settembre e il 15 febbraio. In riferimento a tale arco temporale, il beneficiario sceglie il periodo di 60 giorni consecutivi.

BCAA6 – Copertura minima del suolo per evitare di lasciare nudo il suolo nei periodi più sensibili

Ambito di applicazione

Superfici a seminativo, come definite nel Piano Strategico della PAC ai sensi dell'articolo 4.3 (a) del regolamento (UE) 2021/2115, e colture permanenti (frutteti e vigneti), come definite nel Piano Strategico della PAC ai sensi dell'articolo 4.3 (b) del regolamento (UE) 2021/2115.

Obiettivi della norma e descrizione degli obblighi

Al fine della protezione dei suoli nei periodi più sensibili, per evitare o limitare fenomeni di lisciviazione, erosione e riduzione del contenuto in sostanza organica, la norma prevede di assicurare la copertura vegetale dei terreni agricoli, privi di protezioni artificiali (ad esempio serre, tunnel).

Il periodo sensibile all'interno del quale è necessario rispettare gli impegni relativi alla presente Norma è stabilito in funzione dei seguenti elementi:

- periodo successivo alla raccolta della coltura principale;
- periodo con la massima piovosità.

Al fine di assicurare che i terreni oggetto della Norma abbiano una copertura vegetale nel periodo più sensibile, i beneficiari hanno l'obbligo di mettere in atto almeno una tra le seguenti pratiche:

1. mantenere la copertura vegetale, naturale (inerbimento spontaneo) o seminata, per 60 giorni consecutivi nell'intervallo di tempo compreso tra il 15 settembre e il 15 maggio successivo;
2. lasciare in campo i residui della coltura precedente per 60 giorni consecutivi nel periodo di cui al punto 1, fatta salva l'esecuzione delle fasce tagliafuoco.

Per inerbimento spontaneo si intende l'assenza di lavorazioni che compromettano la copertura vegetale del terreno agricolo per il periodo definito. In funzione dell'andamento climatico ordinario, il grado di copertura vegetale di cui alla presente Norma può presentarsi anche non continuo e non omogeneo.

Ai fini del rispetto della presente norma, sono ammesse le sole lavorazioni che non alterino la copertura vegetale del terreno o che mantengano sul terreno i residui della coltura precedente (per esempio discissura, rippatura, iniezione o distribuzione degli effluenti non palabili con tecniche basso emissive).

Deroghe

Sono ammesse le seguenti deroghe al rispetto dell'intervallo minimo di copertura.

1. I casi di "forza maggiore" e "circostanze eccezionali" ai sensi dell'art. 3 del regolamento (UE) 2021/2116, ricorrono ad esempio, nei seguenti casi:

- a) casi di condizioni climatiche anomale, dichiarate dalle Autorità competenti, che impediscano la possibilità di semina e/o lavorazioni del terreno;
- b) presenza di motivazioni di ordine fitosanitario riconosciute dalle autorità competenti (valgono le condizioni descritte nella BCAA 3);

2. per terreni interessati da interventi di ripristino di habitat e biotopi che prevedano la necessità di mantenere il terreno nudo all'interno del periodo di impegno. Tale necessità deve essere certificata dall'Ente competente a livello territoriale;

3. nel caso di semina di colture a perdere per la fauna, lettera c) articolo 1 del Decreto ministeriale del 7 marzo 2002;

4. nel caso in cui le lavorazioni siano funzionali all'esecuzione di interventi di miglioramento fondiario. La funzionalità deve essere certificata dal progetto di esecuzione del progetto di miglioramento, approvato dall'autorità competente;

5. a partire dal 1° marzo dell'annata agraria precedente a quella di semina di una coltura autunno-vernina, per la pratica del maggese, laddove essa rappresenti una tecnica di aridocoltura, giustificabile sulla base del clima caldo-arido e della tessitura del terreno, secondo quanto stabilito dalle Regioni e Province autonome. Sono ammesse al massimo due lavorazioni del terreno nel periodo compreso tra il 1° marzo e il 30 giugno di detta annata agraria;

6. nel caso di colture sommerse, come il riso. Nelle camere di risaia l'erosione, infatti, è molto limitata dagli argini rilevati, la pendenza del terreno è nulla, le limitatissime quantità di terra e sostanza organica che dovessero comunque passare dalle "aperture" degli argini, sono recuperate dall'agricoltore durante la manutenzione dei canali adacquatori e colatori e re-inserite nella camera di risaia. Inoltre, l'interramento dei residui in autunno (invece di lasciarli in superficie), in condizioni del terreno adeguate alle lavorazioni, ne accelera la degradazione, riducendo la metano-genesi nella successiva campagna con la risaia sommersa. I residui colturali rappresentano, infatti, l'unica fonte di carbonio per il suolo in risicoltura e sono, pertanto, da valorizzare con operazioni di interrimento nelle migliori condizioni pedologiche.

Le aziende della Regione Puglia possono far ricorso alla deroga 5 concessa dal DM n. 147385 del 9/03/2023, in considerazione che la pratica del maggese rappresenta una tecnica colturale adottata dalle aziende a seminativo della Regione Puglia, a causa del clima caldo arido, come definito dal CREA Cerealicoltura e Colture industriali di Foggia nella relazione scientifica acquisita agli atti della Sezione Competitività delle filiere agroalimentari con prot. n. AOO 155/PROT/30/06/2023/0009719 .

Pertanto a livello regionale sono definiti i seguenti impegni:

- per le aziende ricadenti nelle aree Natura 2000, tenendo conto dell'importanza che le aree ritirate dalla produzione assumono per molte specie d'interesse comunitario, anche prioritarie, e dei cicli riproduttivi delle stesse, sono ammesse al massimo due lavorazioni del terreno nel periodo compreso tra il 1 maggio e il 30 giugno di detta annata agraria;
- per le aziende ricadenti nelle aree ordinarie sono ammesse al massimo due lavorazioni del terreno nel periodo compreso tra il 1 marzo e il 30 giugno di detta agraria.

BCAA7 - Rotazione delle colture nei seminativi, ad eccezione delle colture sommerse

Ambito di applicazione

La presente BCAA si applica nel 2023 solo ai beneficiari che richiedono a premio regimi ecologici (Ecoschemi) di cui all'articolo 31 del regolamento (UE) 2021/2115 e impegni agro-climatico-ambientali (SRA) di cui all'articolo 70 del regolamento (UE) 2021/2115, rispetto ai quali la norma in questione risulta pertinente, come stabilito nel Piano Strategico della PAC.

Superfici a seminativo, come definite nel Piano Strategico della PAC ai sensi dell'articolo 4.3 (a) del regolamento (UE) 2021/2115, in pieno campo e senza protezioni.

Sono esenti da qualsiasi obbligo le aziende:

- a. i cui seminativi sono utilizzati per più del 75 % per la produzione di erba o altre piante erbacee da foraggio, costituiti da terreni lasciati a riposo, investiti a colture di leguminose o sottoposti a una combinazione di tali tipi di impieghi;
- b. la cui superficie agricola ammissibile è costituita per più del 75 % da prato permanente, utilizzata per la produzione di erba o altre piante erbacee da foraggio o investita a colture sommerse per una parte significativa dell'anno o per una parte significativa del ciclo culturale o sottoposta a una combinazione di tali tipi di impieghi;
- c. con una superficie di seminativi fino ai 10 ettari;
- d. i cui seminativi sono costituiti da colture sommerse;
- e. relativamente alle superfici certificate a norma del regolamento (UE) 2018/848 e a quelle condotte secondo i disciplinari della Produzione Integrata ed i cui beneficiari aderiscono al Sistema di Qualità Nazionale della Produzione Integrata (SQNPI).

Obiettivi della norma e descrizione degli obblighi

Al fine di salvaguardare il potenziale produttivo del suolo, che deriva dalla sua struttura fisica, fertilità chimica e attività biologica, ottenendo un beneficio in termini di produttività della coltura, grazie anche al contrasto ai parassiti e malattie specializzati, occorre prevedere una rotazione che consista in un cambio di coltura

almeno una volta all'anno a livello di parcella (eccetto nel caso di colture pluriennali, erbe e altre piante erbacee da foraggio e terreni lasciati a riposo).

Tale cambio di coltura è inteso come cambio di genere botanico e, pertanto, non ammette la monosuccessione dei seguenti cereali, in quanto di medesimo genere botanico: frumento duro, frumento tenero, triticale, spelta, farro.

Ai fini del rispetto della presente norma, sono ammesse le colture secondarie, purché adeguatamente gestite, cioè portate a completamento del ciclo produttivo e che coprano una parte significativa del periodo tra due coltivazioni principali. Questo si concretizza nella scelta di colture secondarie caratterizzate da un ciclo produttivo di durata adeguata, anche breve, che in ogni caso assicuri la permanenza in campo della coltura secondaria per almeno 90 giorni.

Dato atto che sulla base dell'elaborazione della relazione scientifica elaborata dal CREA Cerealicoltura e Colture industriali di Foggia, acquisita agli atti della Sezione Competitività delle filiere agroalimentari con prot. n. AOO_155/PROT/30/06/2023/0009719 il clima della Regione Puglia è definito caldo arido per quanto riguarda le parcelle a seminativo condotte in regime di aridocoltura, è ammessa la coltivazione della stessa coltura sulla medesima parcella per due anni consecutivi (per es. grano duro) a condizione che la parcella sia inserita in una rotazione almeno triennale e che una quota pari ad almeno il 35% della superficie delle parcelle dell'azienda sia destinata ogni anno ad un cambio di coltura principale.

Per quanto riguarda le parcelle a seminativo ricadenti nelle zone montane, come classificate ai sensi dell'articolo 32 del regolamento (UE) n. 1305/2013, sulle quali le colture sono praticate con modalità estensive, con poca possibilità di diversificazione colturale entro l'anno data l'esiguità delle superfici ed una durata breve delle condizioni climatiche per coltivare tale da non consentire successioni colturali complesse, una data coltura può essere ripetuta per tre anni consecutivi se è garantita almeno una delle seguenti condizioni:

- che il terreno sia coperto da colture secondarie (colture di copertura intercalare alla coltura principale, colture sotto-chioma, colture intercalari invernali) ogni anno, dopo il raccolto della coltura e fino alla semina dell'anno successivo;
- oppure, ogni anno, l'agricoltore deve garantire un cambio di coltura su almeno il 35% della superficie dei suoi seminativi in maniera tale da assicurare negli anni la completa rotazione rispetto alle colture principali. Le colture secondarie o intermedie possono essere utilizzate per soddisfare la quota minima di rotazione annuale.

IV TEMA PRINCIPALE: Biodiversità e paesaggio

(protezione e qualità)

CGO 3 – Direttiva 2009/147/CE del Parlamento europeo e del Consiglio, del 30 novembre 2009, concernente la conservazione degli uccelli selvatici (GU L 20 del 26.1.2010, pag. 7).

Articolo 3 paragrafo 1, articolo 3 paragrafo 2, lettera b), articolo 4 paragrafi 1, 2 e 4

Recepimento

- Legge 11 febbraio 1992, n. 157. “Norme per la protezione della fauna selvatica omeoterma e per il prelievo venatorio” art. 1, commi 1 *bis*, 5 e 5 *bis* (G.U. n. 46 del 25/2/1992 S.O. n. 42) e ss.mm.ii.;
- D.P.R. 8 settembre 1997, n. 357 “Regolamento recante attuazione della direttiva 92/43/CEE relativa alla conservazione degli habitat naturali e seminaturali, nonché della flora e della fauna selvatiche” (Supplemento ordinario n. 219/L G.U. n. 248 del 23 ottobre 1997) successivamente modificato dal DPR 12 marzo 2003, n. 120;
- Decreto del Ministero dell’ambiente e della tutela del territorio 3 settembre 2002 – “Linee guida per la gestione dei siti Natura 2000” (G.U. n. 224 del 24 settembre 2002);
- Decreto del Ministero dell’ambiente e della tutela del territorio e del mare del 17 ottobre 2007 “Criteri minimi uniformi per la definizione delle misure di conservazione relative alle Zone Speciali di Conservazione (ZSC) e a Zone di Protezione Speciale (ZPS)” (G.U. n. 258 del 6 novembre 2007) e ss.mm.ii.;
- Decreto del Ministero dell’ambiente e della tutela del territorio e del mare 8 agosto 2014 n. 184 – “Abrogazione del D.M. 19 giugno 2009 e contestuale pubblicazione dell’elenco delle Zone di Protezione Speciale (ZPS) nel sito internet del Ministero dell’ambiente e della tutela del territorio e del mare” (G.U. n. 217 del 18 settembre 2014)
- Linee Guida Nazionali per la Valutazione di incidenza (VInCA), pubblicate sulla Gazzetta Ufficiale in data 28 dicembre 2019 (GU Serie Generale n.303 del 28-12-2019).

Ambito di applicazione

Tutte le superfici agricole, come definite ai sensi all’articolo 4.3 del regolamento (UE) 2021/2115.

Descrizione degli obblighi

Le aziende sono tenute al rispetto delle pertinenti disposizioni di cui all’articolo 5 del Decreto del Ministero dell’ambiente e della tutela del territorio e del mare 17 ottobre 2007 n.184 relativo ai “Criteri minimi uniformi per la definizione delle misure di conservazione relative alle Zone Speciali di Conservazione (ZSC) e a Zone di Protezione Speciale (ZPS)” e ss.mm.ii. e le disposizioni di cui all’articolo 4 del D.P.R. 8 settembre 1997, n. 357.

Recepimento regionale

- D.G.R. n. 3310 del 23/07/1996 Direttive 92/43/CEE, relativa alla conservazione degli habitat naturali e seminaturali e della flora e della fauna selvatiche, e 74/409/CEE concernente la conservazione degli uccelli selvatici. DPR 8 settembre 1997, n. 357 di attuazione della Direttiva 92/43/CEE. Presa d'atto e trasmissione al Ministero dell'Ambiente.
- D.G.R. n. 1157 del 08/08/2002 (BURP n. 115 del 11/09/2002) Direttive 92/43/CEE, relativa alla conservazione degli habitat naturali e seminaturali e della flora e della fauna selvatiche, e 74/409/CEE

concernente la conservazione degli uccelli selvatici. DPR 8/09/1997, n. 357 di attuazione alla Direttiva 92/43/CEE. Presa atto e trasmissione al Ministero dell'Ambiente;

- D.G.R. n. 1022 del 21/07/2005 (BURP n. 105 del 19/08/2005). Classificazione di ulteriori Zone di Protezione Speciale in attuazione della Direttiva 79/409/CEE ed in esecuzione della sentenza della Corte di Giustizia della Comunità europea del 20/3/2003 - causa C-378/01;
- L.R. n. 17 del 14/06/2007, e successive modifiche e integrazioni (BURP n. 87 suppl. del 18/06/07) "Disposizioni in campo ambientale, anche in relazione al decentramento delle funzioni amministrative in materia ambientale."
- REGOLAMENTO n. 28 del 22/12/2008, (BURP 23 12 2008, n. 200). "Modifiche e integrazioni al Regolamento Regionale 18 luglio 2008, n. 15, in recepimento dei "Criteri minimi uniformi per la definizione di misure di conservazione relative a Zone Speciali di Conservazione (ZCS) e Zone di Protezione Speciale (ZPS)" introdotti con D.M. 17 ottobre 2007".
- DGR n. 2258 del 24/11/2009 (BURP n. 205/2009) Approvazione definitiva del Piano di gestione del SIC-ZPA "Stagni e Saline di Punta della Contessa" (IT140003);
- DGR n. 2435 del 15/12/2009 (BURP n. 5/2010). "P.O.R. Puglia 2000/2006 - Misura 1.6 - Linea di Intervento 1/c - Approvazione definitiva del Piano di Gestione del S.I.C./ZPS "Area delle Gravine" (IT 9130007);
- DGR n. 346 del 10 febbraio 2010 "Approvazione definitiva del Piano di Gestione del SIC "Valloni e Steppe pedegarganiche" della ZPS "Promontorio del Gargano"
- DGR n. 347 del 10 febbraio 2010 "Approvazione definitiva del Piano di gestione del SIC "Zone umide di Capitanata" e ZPS "Paludi presso il Golfo di Manfredonia"
- DGR n. 2171 del 27/09/2011 (BURP n. 163 del 19/10/2011) "Monte Calvo – Piana di Montenero" Istituzione nuova ZPS.
- DGR n. 319 del 07/03/2017 (BURP n. 37 del 27/03/2017) proposta di individuazione della ZPS "Scoglio dell'Eremita" IT 9120012. Ai sensi della Direttiva Uccelli 2009/147/CE.
- DGR 21 dicembre 2018 n. 2442 Rete Natura 2000. Individuazione di Habitat e Specie vegetali e animali di interesse comunitario nella regione Puglia.
- D.G.R. 25 febbraio 2020, n. 218 Rete Natura 2000. Aggiornamento Formulare Standard. Presa d'atto.
- D.G.R. 8 aprile 2020, n. 505 Caso Eu Pilot 8348/16/ENVI. Ampliamento a mare delle ZPS IT9110040 "Tremiti" e IT9150015 "Litorale di Gallipoli e isola di Sant'Andrea".
- D.G.R. 22 novembre 2021, n. 1887 Quadro di Azioni Prioritarie (PAF) per Natura 2000 in Puglia per il quadro finanziario pluriennale 2021-2027. Approvazione.
- D.G.R. n. 1515 del 27.09.2021 recante "Atto di indirizzo e coordinamento per l'espletamento della procedura di valutazione di incidenza, ai sensi dell'articolo 6 della Direttiva 92/43/CEE e dell'articolo 5 del D.P.R. n. 357/1997 così come modificato ed integrato dall'articolo 6 del D.P.R. n. 120/2003.

Recepimento Linee Guida Nazionali in materia di Vinca. Modifiche ed integrazioni alla D.G.R. n. 304/2006, come modificata dalle successive”.

- D.G.R. n. 1073 del 25.07.2022 ad oggetto: “Interventi di ripristino e recupero di muretti a secco nei Siti Natura 2000. Pre-valutazioni sito specifiche. Presa d’atto del "Documento provvisorio di pre-valutazione degli interventi di ripristino e recupero di muretti a secco nei Siti Natura 2000”, della "Proposta di Condizioni d’obbligo”, del "Modulo per la verifica di corrispondenza" e delle “Modalità per la verifica di corrispondenza”.
- D.G.R. 22 novembre 2021, n. 1887 Quadro di Azioni Prioritarie (PAF) per Natura 2000 in Puglia per il quadro finanziario pluriennale 2021-2027. Approvazione.
- D.G.R. n. 1515 del 27.09.2021 recante “Atto di indirizzo e coordinamento per l'espletamento della procedura di valutazione di incidenza, ai sensi dell'articolo 6 della Direttiva 92/43/CEE e dell'articolo 5 del D.P.R. n. 357/1997 così come modificato ed integrato dall'articolo 6 del D.P.R. n. 120/2003. Recepimento Linee Guida Nazionali in materia di Vinca. Modifiche ed integrazioni alla D.G.R. n. 304/2006, come modificata dalle successive”.
- D.G.R. n. 1073 del 25.07.2022 ad oggetto: “Interventi di ripristino e recupero di muretti a secco nei Siti Natura 2000. Pre-valutazioni sito specifiche. Presa d’atto del "Documento provvisorio di pre-valutazione degli interventi di ripristino e recupero di muretti a secco nei Siti Natura 2000”, della "Proposta di Condizioni d’obbligo”, del "Modulo per la verifica di corrispondenza" e delle “Modalità per la verifica di corrispondenza”.

Impegni

All’interno delle ZPS, le aziende sono tenute a rispettare le norme cogenti, vigenti contenute nelle apposite richiamate norme, come di seguito suddivise:

A. Misure di conservazione generali (vigenti in tutte le ZPS) di cui al Decreto del Ministero dell’ambiente e della tutela del territorio e del mare 17 ottobre 2007 n.184 relativo ai “Criteri minimi uniformi per la definizione delle misure di conservazione relative alle Zone Speciali di Conservazione (ZSC) e a Zone di Protezione Speciale (ZPS)” relative all’*articolo 5, comma 1, lettere j, k, p, q, r, s e t e comma 2, lettera b*;

Sono fatti salvi, in ogni caso, gli interventi di bruciatura connessi ad emergenze di carattere fitosanitario prescritti dall'autorità' competente o a superfici investite a riso e salvo diversa prescrizione della competente autorità di gestione.

B. Misure di conservazione specifiche per tipologia di ZPS di cui al R.R. n. 28 del 22/12/2008, (BURP 23 12 2008, n. 200). “Modifiche e integrazioni al Regolamento Regionale 18 luglio 2008, n. 15, in recepimento dei “Criteri minimi uniformi per la definizione di misure di conservazione relative a Zone Speciali di Conservazione (ZCS) e Zone di Protezione Speciale (ZPS)” introdotti con D.M. 17 ottobre 2007”, articolo 6;

C. Piani di Gestione delle ZPS di seguito richiamate:

- ZSC/ZPS IT9140003 “Stagni e Saline di Punta della Contessa” (PdG approvato con DGR n. 2258 del 24/11/2009);
- ZSC/ZPS IT9130007 “Area delle Gravine” (PdG approvato con DGR n. 2435 del 15/12/2009);
- ZPS "Promontorio del Gargano" (PdG approvato con DGR n. 346 del 10 febbraio 2010);
- ZPS "Paludi presso il Golfo di Manfredonia" (PdG approvato con DGR n. 347 del 10 febbraio 2010).

Fuori dalle ZPS è richiesta, se prevista, l'autorizzazione per l'eliminazione di alberi isolati, siepi e filari, ove non siano tutelati nell'ambito della BCAA 8.

Restano fermi il rispetto degli obblighi contenuti nei provvedimenti istitutivi delle aree naturali protette nonché le previsioni delle LG Nazionali in materia di VInCA, così come recepite a livello regionale dalla DGR 1515/2021.

**CGO 4 – Direttiva 92/43/CEE del Consiglio, del 21 maggio 1992, relativa alla conservazione degli habitat naturali e seminaturali e della flora e della fauna selvatiche (GU L 206 del 22.7.1992, pag. 7)
Articolo 6, paragrafi 1 e 2**

Recepimento

- D.P.R. 8 settembre 1997, n. 357 “Regolamento recante attuazione della direttiva 92/43/CEE relativa alla conservazione degli habitat naturali e seminaturali, nonché della flora e della fauna selvatiche” (G.U. n. 248 del 23 ottobre 1997, S.O. n. 219/L), art. 4, successivamente modificato dal DPR 12 marzo 2003, n. 120;
- Decreto del Ministero dell’ambiente e della tutela del territorio 3 settembre 2002 – “Linee guida per la gestione dei siti Natura 2000” (G.U. n. 224 del 24 settembre 2002);
- Decreto del Ministero dell’ambiente e della tutela del territorio e del mare 17 ottobre 2007 “Criteri minimi uniformi per la definizione delle misure di conservazione relative alle zone speciali di conservazione (ZSC) e a zone di protezione speciale (ZPS)” (G.U. n. 258 del 6 novembre 2007) e ss.mm.ii.;
- Decreto del Ministero dell’Ambiente e della Tutela del Territorio e del Mare del 10 luglio 2015 “Designazione di 21 zone speciali di conservazione (ZSC) della regione biogeografica mediterranea insistenti nel territorio della Regione Puglia, ai sensi dell’articolo 3, comma 2, del decreto del Presidente della Repubblica 8 settembre 1997, n. 357”. (G.U. Serie Generale 24 luglio 2015, n. 170) ed errata corrige al DM 10 luglio 2015 con Decreto Ministero Ambiente 28/12/2018 “Rettifica del decreto 10 luglio 2015, recante: «Designazione di 21 zone speciali di conservazione della regione biogeografia mediterranea insistenti nel territorio della Regione Puglia»”;
- Decreto del Ministero dell’Ambiente e della Tutela del Territorio e del Mare del 21 marzo 2018 “Designazione di 35 zone speciali di conservazione (ZSC) della regione biogeografica mediterranea insistenti nel territorio della Regione Puglia, ai sensi dell’art.3, comma 2, del DPR 8 settembre 1997, n. 357”;
- Decreto del Ministero dell’Ambiente e della Tutela del Territorio e del Mare del 28 dicembre 2018 “Designazione di 24 zone speciali di conservazione (ZSC) della regione biogeografica mediterranea insistenti nel territorio della Regione Puglia, ai sensi dell’art.3, comma 2, del DPR 8 settembre 1997, n. 357”;
- Linee Guida Nazionali per la Valutazione di incidenza (VInCA), pubblicate sulla Gazzetta Ufficiale in data 28 dicembre 2019 (GU Serie Generale n.303 del 28-12-2019).
- Decisione di esecuzione (UE) 2023/241 della Commissione del 26 gennaio 2023 che adotta il sedicesimo aggiornamento dell'elenco dei siti di importanza comunitaria per la regione biogeografica mediterranea" [notificata con il numero C(2023) 583] (Gazzetta ufficiale dell'Unione europea L 36/153 del 7.2.2023)
- Decisione di esecuzione (UE) 2019/18 della Commissione, che adotta il dodicesimo aggiornamento dell'elenco dei siti di importanza comunitaria per la regione biogeografica continentale [notificata con il numero C(2018) 8528] (Gazzetta ufficiale dell'Unione europea, L 7, 9 gennaio 2019);

Ambito di applicazione

Tutte le superfici agricole, come definite ai sensi all'articolo 4.3 del regolamento (UE) 2021/2115 ricadenti nei SIC/ZSC.

Recepimento regionale

D.G.R. n. 3310 del 23/07/1996 Direttive 92/43/CEE, relativa alla conservazione degli habitat naturali e seminaturali e della flora e della fauna selvatiche, e 74/409/CEE concernente la conservazione degli uccelli selvatici. DPR 8 settembre 1997, n. 357 di attuazione della Direttiva 92/43/CEE. Presa d'atto e trasmissione al Ministero dell'Ambiente.

L.R. n. 11 del 12/04/2001 (BURP n. 57 supplemento del 12/04/2001). Norme sulla valutazione dell'impatto ambientale. Valutazione d'Incidenza (così come disciplinato all'art. 5 del D.P.R. 357/97 e s.m.i.).

D.G.R. n. 1157 del 08/08/2002 (BURP n. 115 del 11/09/2002) Direttive 92/43/CEE, relativa alla conservazione degli habitat naturali e seminaturali e della flora e della fauna selvatiche, e 74/409/CEE concernente la conservazione degli uccelli selvatici. DPR 8/09/1997, n. 357 di attuazione alla Direttiva 92/43/CEE. Presa atto e trasmissione al Ministero dell'Ambiente;

L.R. n. 17 del 14/06/2007, e successive modifiche e integrazioni (BURP n. 87 suppl. del 18/06/07) "Disposizioni in campo ambientale, anche in relazione al decentramento delle funzioni amministrative in materia ambientale."

☐ i Piani di gestione dei siti Rete natura 2000 approvati con le seguenti deliberazioni di Giunta Regionale:

- DGR 1084/2010 (ZSC IT9110002 "Valle Fortore, Lago di Occhito");
- DGR 1083/2010 (ZSC IT9110003 "Monte Cornacchia - Bosco Faeto");
- DGR 346/2010 e DGR 347/2010 (ZSC IT9110005 "Zone umide della Capitanata");
- DGR 346/2010 (ZSC IT9110008 "Valloni e Steppe Pedegarganiche");
- DGR 494/2009 (ZSC IT9110033 "Accadia – Deliceto");
- DGR 1615/2009 (ZSC IT9120002 "Murgia dei Trulli");
- DGR 1/2014 (ZSC IT9120003 "Bosco di Mesola");
- DGR 1742/2009 (ZSC IT9120008 "Bosco Difesa Grande");
- DGR 1/2014 (ZSC IT9120010 "Pozzo Cucù");
- DGR 432/2016 (ZSC IT9130005 "Murgia di Sud – Est");
- DGR 2435/2009 (ZSC/ZPS IT9130007 "Area delle Gravine");
- DGR 2436/2009 (ZSC IT9140002 "Litorale Brindisino");
- DGR 2258/2009 (ZSC/ZPS IT9140003 "Stagni e Saline di Punta della Contessa");
- DGR 1097/2010 (ZSC IT9140005 "Torre Guaceto e Macchia S. Giovanni");
- DGR 2558/2009 (ZSC IT9150008 "Montagna Spaccata e Rupi di San Mauro");
- DGR 1401/2010 rettificata da DGR 1871/2010 (ZSC IT9150003 "Aquatina di Frigole"; ZSC IT9150004 "Torre dell'Orso"; ZSC IT9150010 "Bosco Macchia di Ponente"; ZSC IT9150011 "Alimini"; ZSC IT9150012 "Bosco di Cardigliano"; ZSC IT9150016 "Bosco di Otranto"; ZSC IT9150017 "Bosco Chiuso di Presicce"; ZSC IT9150018 "Bosco Serra dei Cianci"; ZSC IT9150020 "Bosco Pecorara"; ZSC IT9150022 "Palude dei Tamari"; ZSC IT9150023 "Bosco Danieli");
- DELIBERAZIONE DELLA GIUNTA REGIONALE 26 maggio 2015, n. 1109 Designazione di 21 ZSC (Zone Speciali di Conservazione) nella Regione Puglia. Intesa ai sensi dell'art. 3 comma 2 del Decreto del Presidente della Repubblica 8 settembre 1997 n. 357. (BURP n. 87 del 22/06/2015);
- DELIBERAZIONE DELLA GIUNTA REGIONALE 07 febbraio 2017, n. 134 Proposta di ampliamento a mare dei Siti di Importanza Comunitaria "Rauccio" codice IT9150006 e "Costa Otranto-Santa Maria di Leuca" codice IT9150002 (BURP n. 22 del 17-2-2017);
- DELIBERAZIONE DELLA GIUNTA REGIONALE 16 maggio 2017, n. 710 Aggiornamento della perimetrazione dei Siti di Importanza Comunitaria "Rauccio" codice IT9150006 e "Costa Otranto-Santa Maria di Leuca" codice IT9150002 (BURP n. 62 del 30-5-2017);
- DELIBERAZIONE DELLA GIUNTA REGIONALE 21 dicembre 2017, n. 2291 Designazione di 35 ZSC (Zone Speciali di Conservazione) nella Regione Puglia. Intesa ai sensi dell'art. 3 c. 2 del decreto del Presidente della Repubblica 8 settembre 1997 n. 357 e s.m.i. (BURP n. 19 del 5-2-2018);

- DELIBERAZIONE DELLA GIUNTA REGIONALE 24 luglio 2018, n. 1355 Designazione di 24 Siti di Importanza Comunitaria della regione biogeografica mediterranea insistenti nel territorio della Regione Puglia. Intesa ai sensi dell'art. 3 c. 2 del decreto del Presidente della Repubblica 8 settembre 1997 n. 357 e smi. (BURP n. 114 del 31-8-2018);
- REGOLAMENTO REGIONALE 10 maggio 2016, n. 6. Regolamento recante Misure di Conservazione ai sensi delle Direttive Comunitarie 2009/147 e 92/43 e del DPR 357/97 per i Siti di importanza comunitaria (SIC).
- REGOLAMENTO REGIONALE 10 maggio 2017, n. 12. Modifiche e integrazioni al Regolamento Regionale 10 maggio 2016, n. 6 "Regolamento recante Misure di Conservazione ai sensi delle Direttive Comunitarie 2009/147 e 92/43 e del DPR 357/97 per i Siti di Importanza Comunitaria (SIC)".
- DGR 21 dicembre 2018 n. 2442 Rete Natura 2000. Individuazione di Habitat e Specie vegetali e animali di interesse comunitario nella regione Puglia.
- D.G.R. 25 febbraio 2020, n. 218 Rete Natura 2000. Aggiornamento Formulare Standard. Presa d'atto.
- D.G.R. 8 aprile 2020, n. 505 Caso Eu Pilot 8348/16/ENVI. Ampliamento a mare delle ZPS IT9110040 "Tremiti" e IT9150015 "Litorale di Gallipoli e isola di Sant'Andrea".
- D.G.R. 22 novembre 2021, n. 1887 Quadro di Azioni Prioritarie (PAF) per Natura 2000 in Puglia per il quadro finanziario pluriennale 2021-2027. Approvazione.
- D.G.R. n. 1515 del 27.09.2021 recante "Atto di indirizzo e coordinamento per l'espletamento della procedura di valutazione di incidenza, ai sensi dell'articolo 6 della Direttiva 92/43/CEE e dell'articolo 5 del D.P.R. n. 357/1997 così come modificato ed integrato dall'articolo 6 del D.P.R. n. 120/2003. Recepimento Linee Guida Nazionali in materia di Vinca. Modifiche ed integrazioni alla D.G.R. n. 304/2006, come modificata dalle successive".
- D.G.R. n. 1073 del 25.07.2022 ad oggetto: "Interventi di ripristino e recupero di muretti a secco nei Siti Natura 2000. Pre-valutazioni sito specifiche. Presa d'atto del "Documento provvisorio di pre-valutazione degli interventi di ripristino e recupero di muretti a secco nei Siti Natura 2000", della "Proposta di Condizioni d'obbligo", del "Modulo per la verifica di corrispondenza" e delle "Modalità per la verifica di corrispondenza".

Impegni

A livello regionale vengono definiti i seguenti impegni:

- Obbligo del rispetto dei Regolamenti Regionali n. 28/2008, n. 6/2016, n. 12/2017 e dei Piani di Gestione approvati nei siti della Rete Natura 2000.
- A tutela delle specie faunistiche e vegetali si rammentano i vigenti divieti previsti agli articoli 8 e 9 del citato DPR 8-9-1997 n. 357, aggiornato e coordinato al D.P.R. 12 marzo 2003 n° 120 "Regolamento recante attuazione della direttiva 92/43/CEE relativa alla conservazione degli habitat naturali e seminaturali, nonché della flora e della fauna selvatiche".

Ai suddetti impegni si aggiungono:

- per le ZSC dotate dei Piani di gestione, le previsioni dei regolamenti approvati con le citate deliberazioni di Giunta Regionale 494/2009, 1615/2009, 1742/2009, 2258/2009, 2435/2009, 2436/2009, 346/2010, 347/2010, 1083/2010, 1084/2010, 1401/2010 rettificata da 1871/2010, 1/2014, 432/2016;

- per le ZSC non dotate di Piani di gestione, le previsioni del Regolamento Regionale del 10 maggio 2016, n. 6 recante "Regolamento recante Misure di Conservazione ai sensi delle Direttive Comunitarie 2009/147 e 92/43 e del DPR 357/97 per i Siti di importanza comunitaria (SIC)" e del Regolamento Regionale del 10 maggio 2017, n. 12 recante "Modifiche e Integrazioni al Regolamento Regionale N.6 del 10 maggio 2016, n. 6 "Regolamento recante Misure di Conservazione ai sensi delle Direttive Comunitarie 2009/147 e 92/43 e del DPR 357/97 per i Siti di Importanza Comunitaria (SIC)".

Restano fermi il rispetto degli obblighi contenuti nei provvedimenti istitutivi delle aree naturali protette nonché le previsioni delle LG Nazionali in materia di VInCA, così come recepite a livello regionale dalla DGR 1515/2021.

BCAA 8**A. Percentuale minima della superficie agricola destinata a superfici o elementi non produttivi.****B. Mantenimento degli elementi caratteristici del paesaggio****C. Divieto di potare le siepi e gli alberi nella stagione della riproduzione e della nidificazione degli uccelli**

Ambito di applicazione

L'impegno A. della presente BCAA si applica nel 2023 solo ai beneficiari che richiedono a premio regimi ecologici (Ecoschemi) di cui all'art. 31 del regolamento (UE) 2021/2115 e impegni agro-climatico-ambientali (SRA) di cui all'art. 70 del regolamento (UE) 2021/2115, rispetto ai quali la norma in questione risulta pertinente, come stabilito nel Piano Strategico della PAC.

In caso di applicazione della deroga, essa si applica esclusivamente ai terreni lasciati a riposo e non ad altri elementi non produttivi.

L'impegno A. si applica alle superfici a seminativo, come definite nel Piano Strategico della PAC ai sensi dell'articolo 4.3 (a) del regolamento (UE) 2021/2115.

Gli impegni B. e C. si applicano a tutte le superfici, come definite nel Piano Strategico della PAC ai sensi dell'articolo 4.3 del regolamento (UE) 2021/2115.

Obiettivi della norma e descrizione degli obblighi

Ai fini della tutela della biodiversità e della conservazione delle caratteristiche del paesaggio, ivi inclusa la protezione degli uccelli e degli impollinatori, la norma stabilisce:

- a. La destinazione di una percentuale minima di almeno il 4% della superficie agricola aziendale a seminativo, come definita nel Piano Strategico della PAC ai sensi dell'articolo 4.3 (a) del regolamento (UE) 2021/2115, a superfici ed elementi non produttivi, tra i quali i terreni a riposo, le fasce tampone e le fasce inerbite (BCAA 4 e BCAA 5), nonché le superfici con elementi non produttivi permanenti di cui alla successiva lettera B).

Sono esentate le aziende:

- i cui seminativi sono utilizzati per più del 75 % per la produzione di erba o altre piante erbacee da foraggio, costituiti da terreni lasciati a riposo, investiti a colture di leguminose o sottoposti a una combinazione di tali tipi di impieghi;
 - la cui superficie agricola ammissibile è costituita per più del 75 % da prato permanente, utilizzata per la produzione di erba o altre piante erbacee da foraggio o investita a colture sommerse per una parte significativa dell'anno o per una parte significativa del ciclo colturale o sottoposta a una combinazione di tali tipi di impieghi;
 - con una superficie di seminativi fino ai 10 ettari.
- b. L'obbligo di conservazione degli elementi caratteristici del paesaggio, naturali o semi-naturali, identificati territorialmente: stagni, boschetti, fasce alberate e alberi isolati, siepi e filari, muretti a secco, terrazzamenti, sistemazioni idraulico-agrarie caratteristiche, fossati o canali artificiali, margini

dei campi, boschetti, alberi monumentali (identificati nel registro nazionale degli alberi monumentali, ai sensi del D.M. 23 ottobre 2014, e quelli tutelati da legislazione regionale di seguito riportata).

- c. Il divieto di esecuzione degli interventi di potatura di alberi e arbusti ricompresi tra gli elementi caratteristici del paesaggio di cui al punto b) nella stagione della riproduzione e della nidificazione degli uccelli, stabilita a livello nazionale nel periodo dal 15 marzo al 15 agosto, salvo diversa disciplina regionale in relazione al predetto periodo.

Intervento della Regione

La normativa regionale di riferimento per l'impegno b. è la seguente:

- Regio Decreto Legge n. 3267 del 1923 e Decreto attuativo n. 1126 del 1926;
- "Prescrizione di massima e di polizia forestale per i boschi e terreni sottoposti a vincolo nelle province di Bari, Brindisi, Foggia, Lecce e Taranto;
- LEGGE REGIONALE 30 novembre 2000, n. 18 «Conferimento di funzioni e compiti amministrativi in materia di boschi e foreste, protezione civile e lotta agli incendi boschivi» e s.m.i.;
- Regolamento Regionale 12 novembre 2013, n. 21 "Attuazione degli articoli 20 bis e 20 ter della L.R. 30 novembre 2000, n. 18 - Trasformazione boschiva con compensazione";
- Legge regionale 14 maggio 2001, n. 3, artt. 2, 30 e 31 (BURP n. 80 del 1/06/2001);
- DGR n. 1968 del 28 dicembre 2005 (BURP n. 46 del 10-03-2010) - "Piano forestale regionale: linee guida di programmazione forestale 2005 - 2007" e s.m.i.;
- Regolamento 22 dicembre 2008, n. 28 (BURP 23/12/2008, n. 20);
- Regolamento Regionale 30 giugno 2009, n. 10 "Tagli boschivi" e s.m.i.;
- DGR n. 2250 del 26 ottobre 2010, "Indicazioni tecniche per gli interventi forestali e selvicolturali nelle aree naturali protette e nei Siti Natura 2000" e s.m.i.;
- Regolamento Regionale 12 novembre 2013, n. 21 (compensazione boschiva)
- DGR n. 176 del 16 febbraio 2015, "Approvazione del Piano paesaggistico territoriale della Regione Puglia" (PPTR in attuazione del D.Lgs. 42/2004 Codice dei beni culturali e del paesaggio").
- Regolamento Regionale 26 febbraio 2015, n. 5. "L'attività pascoliva sul territorio della Regione Puglia sottoposto a vincolo idrogeologico ai sensi del Regio Decreto-Legge n. 3267/1923" come integrato e modificato dal R.R 25 gennaio 2018, n.1;
- Regolamento Regionale 11 marzo 2015, n. 9 "Norme per i terreni sottoposti a vincolo idrogeologico"
- Regolamento Regionale 10 maggio 2016, n. 6. Regolamento recante Misure di Conservazione ai sensi delle Direttive Comunitarie 2009/147 e 92/43 e del DPR 357/97 per i Siti di importanza comunitaria (SIC).
- Regolamento Regionale 10 maggio 2017, n. 12 Modifiche e Integrazioni al Regolamento Regionale 10 maggio 2016, n. 6 "Regolamento recante Misure di Conservazione ai sensi delle Direttive Comunitarie 2009/147 e 92/43 e del DPR 357/97 per i Siti di Importanza Comunitaria (SIC)".
- DGR n. 2442 del 21/12/2018. Rete Natura 2000. Individuazione di Habitat e Specie vegetali e animali di interesse comunitario nella regione Puglia.
- Legge regionale n. 14 del 4/06/2007 "Tutela e valorizzazione del paesaggio degli ulivi monumentali della Puglia"
- D.G.R. 22 novembre 2021, n. 1887 Quadro di Azioni Prioritarie (PAF) per Natura 2000 in Puglia per il quadro finanziario pluriennale 2021-2027. Approvazione.
- D.G.R. n. 1515 del 27.09.2021 recante "Atto di indirizzo e coordinamento per l'espletamento della procedura di valutazione di incidenza, ai sensi dell'articolo 6 della Direttiva 92/43/CEE

e dell'articolo 5 del D.P.R. n. 357/1997 così come modificato ed integrato dall'articolo 6 del D.P.R. n. 120/2003. Recepimento Linee Guida Nazionali in materia di Vinca. Modifiche ed integrazioni alla D.G.R. n. 304/2006, come modificata dalle successive”.

- D.G.R. n. 1073 del 25.07.2022 ad oggetto: “Interventi di ripristino e recupero di muretti a secco nei Siti Natura 2000. Pre-valutazioni sito specifiche. Presa d’atto del "Documento provvisorio di pre-valutazione degli interventi di ripristino e recupero di muretti a secco nei Siti Natura 2000”, della "Proposta di Condizioni d’obbligo”, del "Modulo per la verifica di corrispondenza" e delle “Modalità per la verifica di corrispondenza”.
- Legge 21 marzo 2023, n. 1 “Legge in materia di foreste e filiere forestali e disposizioni diverse” (BURP n. 28 del 24/03/2023).

Il Piano Paesaggistico territoriale regionale (PPTR), approvato con DGR 16 febbraio 2015, n. 176, ha fra i suoi obiettivi generali quello di "Riqualificare e valorizzare i paesaggi rurali storici".

Il PPTR riconosce e tutela i "Paesaggi rurali" (quali contesti che presentano una singolare integrazione fra le componenti antropiche, agricole, insediative e la struttura geomorfologica e naturalistica dei luoghi , ovvero che contengono al loro interno beni diffusi nel paesaggio rurale) come indicati all’art. 76, comma 4, per i quali si applica la disciplina di tutela prevista dalle relative norme tecniche di attuazione (NTA) ed in particolare gli art. 77, 78 e 83.

Inoltre il PPTR tutela in particolare gli elementi caratterizzanti il paesaggio agrario quali ad esempio muretti a secco e terrazzamenti; architetture minori in pietra o tufo, a secco e non quali specchie, trulli, lamie, cisterne, fontanili, neviere, pozzi, piscine e sistemi storici di raccolta delle acque piovane; vegetazione arborea e arbustiva naturale, ulivi secolari, siepi, filari alberati, pascoli e risorgive (artt. 63, 66, 71,72, 73, 83 delle NTA)

Ai fini dell’individuazione degli elementi di cui ai punti A e B, valgono le seguenti indicazioni specifiche:

Per gli elementi lineari è stabilita una lunghezza minima di 25 metri.

Per “**fascia inerbita**” (ai sensi della BCAA 4) si intende una fascia stabilmente inerbita spontanea o seminata, inclusa la vegetazione ripariale, di larghezza pari ad almeno 5 metri, se non diversamente stabilito, adiacente ai corpi idrici superficiali di torrenti, fiumi o canali, individuati e monitorati ai sensi del d.lgs. 152/2006, del DM 131/2008 e del DM 260/2010, e che può ricomprendere anche specie arboree o arbustive qualora presenti.

Per “**fascia inerbita**” (ai sensi della BCAA 5) si intende una fascia inerbita spontaneamente ad andamento trasversale rispetto alla massima pendenza, realizzata sui seminativi oltre il 10% di pendenza media.

Per “**fossati o canali artificiali**” si intendono fossi lungo i campi, compresi i corsi d’acqua per irrigazione o drenaggio, di larghezza massima di 10 metri. Non sono inclusi i canali con pareti in cemento.

Per “**margini dei campi**” si intendono i bordi dei campi di larghezza compresa tra 2 e 20 metri, sui quali è assente qualsiasi produzione agricola.

Per “**siepi**” si intendono delle strutture vegetali lineari, regolari od irregolari, costituite da specie vegetali arboree od arbustive e situate generalmente lungo i margini delle strade, dei fossi, dei campi, nelle zone agrarie. La larghezza minima è di 2 metri; la larghezza massima di 20 metri; la lunghezza minima di 25 metri; la copertura arboreo-arbustiva >20%. Per larghezza si intende la proiezione ortogonale della chioma sul terreno.

Per “**filare**” si intende una formazione ad andamento lineare ovvero sinuoso caratterizzata dalla ripetizione di elementi arborei/arbustivi in successione o alternati.

Per **“terreno lasciato a riposo”** si intende un seminativo incluso nel sistema di rotazione aziendale, ritirato dalla produzione agricola per un periodo minimo continuativo di sei mesi.

Per **“alberi isolati”** sono da intendersi gli esemplari arborei con chioma del diametro minimo di 4 metri.

Per **“alberi monumentali”** sono da intendersi gli esemplari arborei identificati nel registro nazionale degli alberi monumentali o tutelati da legislazione regionale e nazionale.

Per **“sistemazioni idraulico-agrarie caratteristiche”** si intendono le strutture ed i relativi reticoli di regimazione delle acque che abbiano carattere di stabilità nel tempo e di integrazione con l'ambiente agrario circostante. Sono ricompresi i fossi e canali aziendali, comprensivi delle scarpate inerbite o coperte da vegetazione spontanea. Gli elementi delle sistemazioni idraulico agrarie hanno una larghezza massima totale di 10 metri.

Per **“boschetto”** si intendono gruppi di alberi presenti all'interno dei seminativi o limitrofi ad essi, di superficie massima di 3.000 mq.

Per **“stagni”** si intendono i bacini idrici naturali, o quelli artificiali purché non siano impermeabilizzati con cemento o materie plastiche, di superficie inferiore o uguale a 3.000 mq. In considerazione del fatto che il livello dell'acqua dello stagno può variare di anno in anno e nel corso di uno stesso anno, l'area protetta dalla presente BCAA è individuata dal limite della vegetazione di sponda o delle eventuali pertinenze quali terrapieni di contenimento, purché inerbiti o coperti da vegetazione ripariale.

Per **“muretti”** si intendono muretti in pietra tradizionale di altezza compresa tra 0,3 e 5 metri; larghezza compresa tra 0,5 e 5 metri; lunghezza minima di 25 metri.

Per **“terrazzamenti”** si intendono terrazzamenti di altezza minima di 0,5 metri.

Per **“potatura”** degli elementi vegetali, isolati o lineari, regolati dalla presente norma, si intende l'insieme delle operazioni a ciclo pluriennale (riduzione della chioma, ecc.), eseguite allo scopo di rinnovare la vegetazione degli elementi interessati e limitare l'ingombro dei campi coltivati rispetto alla movimentazione delle macchine agricole. Tali operazioni consentono, inoltre, l'eliminazione delle eventuali parti invecchiate o malate della pianta. Sono eseguite in periodo invernale per contenere gli effetti negativi nei confronti della fauna selvatica, ridurre i pericoli di infezione delle piante soggette ai tagli e con terreno asciutto o gelato per evitare danneggiamenti della struttura del suolo dovuto ai ripetuti passaggi di trattori e carri per il trasporto del legname.

Deroghe

1. Presenza di motivazioni di ordine fitosanitario riconosciute dalle autorità competenti (impegni B e C).
2. Elementi caratteristici del paesaggio realizzati anche con l'intervento pubblico, che non presentino i caratteri della permanenza e della tipicità (impegno B).
3. Interventi colturali ciclici di ordinaria manutenzione delle formazioni arboreo ovvero arbustive, comprendenti anche i diradamenti, taglio a raso di ceppaie e il taglio dei ricacci delle capitozze (impegno B).
4. Eliminazione di soggetti arborei o arbustivi appartenenti a specie invadenti, pollonanti o non autoctone (ad es. ailanto, robinia pseudoacacia, ecc. ...) o eliminazione di soggetti arbustivi lianosi e/o sarmentosi (ad es. Clematis vitalba, rovo) (impegno B).

5. In relazione alle sistemazioni idraulico-agrarie caratteristiche, è fatta salva la possibilità di eliminarle in presenza di normativa che lo consenta (impegno B).

Le deroghe di cui ai punti 2, 3 e 4 non si applicano nella stagione della riproduzione e della nidificazione degli uccelli e comunque nel periodo compreso tra il 15 marzo e 15 agosto.

BCAA 9 – Divieto di conversione o aratura dei prati permanenti indicati come prati permanenti sensibili sotto il profilo ambientale nei siti di Natura 2000.

Ambito di applicazione

Tutte le superfici a prato permanente come definite nel Piano Strategico della PAC ai sensi dell'articolo 4.3 (c) del regolamento (UE) 2021/2115, ricadenti nei siti Natura 2000 di cui alle direttive 92/43/CEE e 2009/147/CE, esclusi gli habitat di interesse comunitario di cui ai cod. 6 e 7 - formazioni erbose naturali e seminaturali, torbiere, paludi basse - dell'allegato 1 della direttiva 92/43/CEE, tutelati da specifiche misure di conservazione.

Obiettivi della norma e descrizione degli obblighi

Ai fini del mantenimento dei benefici ambientali dei prati permanenti e della protezione degli habitat e delle specie, inclusi i siti di nidificazione e riproduzione delle specie di uccelli, è vietata l'aratura e la conversione, ad altri usi agricoli e non agricoli, dei prati permanenti sensibili sotto il profilo ambientale, cioè quelli compresi nei siti Natura 2000. In dettaglio, la norma prevede:

- a) il divieto di conversione della superficie a prato permanente ad altri usi all'interno dei siti di importanza comunitaria, delle zone speciali di conservazione e delle zone di protezione speciali, individuati ai sensi delle direttive 92/43/CEE e 2009/147/CE, salvo diversa prescrizione della competente autorità di gestione dei siti stessi;
- b) il divieto di aratura e di qualsiasi altra lavorazione che inverta gli strati del terreno, elimini o rovini la copertura erbosa. Sono consentite le lavorazioni leggere connesse al rinnovo e/o infittimento del cotico erboso e alla gestione dello sgrondo delle acque.

Deroghe

L'autorizzazione a convertire i prati permanenti all'interno dei siti Natura 2000 può essere concessa solo dall'Autorità di Gestione del sito stesso, attraverso apposito provvedimento. In questo caso l'azienda accompagnerà la propria richiesta di conversione con il documento di autorizzazione rilasciato dall'Autorità di Gestione del sito interessato e l'autorizzazione alla conversione sarà concessa solo a seguito della verifica della documentazione stessa (cfr. BCAA 1).

ZONA 2

Salute pubblica, salute degli animali e delle piante

I TEMA PRINCIPALE: Sicurezza alimentare

CGO 5 – Regolamento (CE) n. 178/2002 del Parlamento europeo e del Consiglio, del 28 gennaio 2002, che stabilisce i principi e i requisiti generali della legislazione alimentare, istituisce l’Autorità europea per la sicurezza alimentare e fissa procedure nel campo della sicurezza alimentare (GU L 31 dell’1.2.2002 pag. 1)
Articoli 14, 15, 17 (paragrafo 1) * e articoli 18, 19 e 20

*attuato in particolare da:

- **Regolamento (CE) 470/2009 del Parlamento Europeo e del Consiglio del 6 maggio 2009**, che stabilisce procedure comunitarie per la determinazione di limiti di residui di sostanze farmacologicamente attive negli alimenti di origine animale, abroga il regolamento (CEE) n. 2377/90 del Consiglio e modifica la direttiva 2001/82/CE del Parlamento europeo e del Consiglio e il Regolamento (CE) n. 726/2004 del Parlamento europeo e del Consiglio (G.U. L 152 del 16/6/2009): Articolo 14;
- **Regolamento (UE) 37/2010 della Commissione del 22 dicembre 2009**, e successive modifiche ed integrazioni, concernente le sostanze farmacologicamente attive e la loro classificazione per quanto riguarda i limiti massimi di residui negli alimenti di origine animale (G.U. L 15 del 20/1/2010);
- **Regolamento (CE) n. 852/2004 del Parlamento europeo e del Consiglio del 29 aprile 2004** sull’igiene dei prodotti alimentari (G.U. L139 del 30 aprile 2004): articolo 4, paragrafo 1 e allegato I, parte “A” (cap. II, sez. 4 (lettere g), h) e j)), sez. 5 (lettere f) e h)) e sez. 6; cap. III, sez. 8 (lettere a), b), d) ed e)) e sez. 9 (lettere a) e c));
- **Regolamento (CE) n. 853/2004 del Parlamento europeo e del Consiglio del 29 aprile 2004** che stabilisce norme specifiche in materia di igiene per gli alimenti di origine animale (G.U. L139 del 30 aprile 2004): articolo 3, paragrafo 1 e allegato III, sezione IX, capitolo 1 (cap. I-1, lettere b), c), d) ed e); cap. I-2, lettera a) (punti i), ii) e iii)), lettera b) (punti i) e ii)) e lettera c); cap. I-3; cap. I-4; cap. I-5; cap. II-A paragrafi 1, 2, 3 e 4; cap. II-B 1 (lettere a) e d)), paragrafi 2, 4 (lettere a) e b)) e allegato III, sezione X, capitolo 1, paragrafo 1);
- **Regolamento (CE) n. 183/2005 del Parlamento europeo e del Consiglio del 12 gennaio 2005** che stabilisce requisiti per l’igiene dei mangimi (G.U. L 35 dell’8 febbraio 2005): articolo 5, paragrafo 1) e allegato I, parte A, (cap. I-4, lettere e) e g); cap. II-2, lettere a), b) ed e)), articolo 5, paragrafo 5 e allegato III (nella rubrica “SOMMINISTRAZIONE DEI MANGIMI”, punto 1. Intitolato ‘Stoccaggio’, prima e ultima frase, e punto 2. Intitolato ‘Distribuzione’ terza frase), articolo 5, paragrafo 6;
- **Regolamento (CE) n. 396/2005 del Parlamento europeo e del Consiglio del 23 febbraio 2005**, e successive modifiche ed integrazioni, concernente i livelli massimi di residui di antiparassitari nei o sui prodotti alimentari e mangimi di origine vegetale e animale e che modifica la direttiva 91/414/CEE del Consiglio (G.U.U.E. 16 marzo 2005): articolo 18;
- **Regolamento (UE) 2017/625 del Parlamento europeo e del Consiglio, del 15 marzo 2017**, relativo ai controlli ufficiali e alle altre attività ufficiali effettuati per garantire l’applicazione della legislazione sugli alimenti e sui mangimi, delle norme sulla salute e sul benessere degli animali, sulla sanità delle piante nonché sui prodotti fitosanitari;
- **Regolamento Delegato (UE) 2019/2090 della Commissione del 19 giugno 2019** che integra il regolamento (UE) 2017/625 del Parlamento europeo e del Consiglio per quanto riguarda i casi

di sospetta o accertata non conformità alle norme dell'Unione applicabili all'uso o ai residui di sostanze farmacologicamente attive autorizzate nei medicinali veterinari o come additivi per mangimi o alle norme dell'Unione applicabili all'uso o ai residui di sostanze farmacologicamente attive vietate o non autorizzate.

Recepimento

- **Decreto del Ministro delle Attività Produttive e del Ministro delle Politiche agricole e forestali 27 maggio 2004** "Rintracciabilità e scadenza del latte fresco" e successive modifiche e integrazioni (G.U. n. 152 dell'1.7.2004);
- **Decreto del Ministro delle Attività Produttive e del Ministro delle Politiche agricole e forestali 14 gennaio 2005** "Linee guida per la stesura del manuale aziendale per la rintracciabilità del latte" (G.U. n. 30 del 7.2.2005);
- Atto Repertorio n. 50/CSR del 5 maggio 2021, intesa ai sensi dell'art. 8, comma 6, della legge 5 giugno 2003, n. 131, tra il Governo, le Regioni e le Province autonome di Trento e Bolzano sul documento recante "*Linee guida per la gestione operativa del sistema di allerta per alimenti, mangimi e materiali destinati a venire a contatto con gli alimenti*";
- **D.Lgs. 16 marzo 2006 n. 158 "Attuazione della direttiva 2003/74/CE** che modifica la direttiva 96/22/CE del Consiglio, del 29 aprile 1996, concernente il divieto di utilizzazione di talune sostanze ad azione ormonica, tireostatica e delle sostanze beta-agoniste nelle produzioni animali e della direttiva 96/23/CE, del Consiglio, del 29 aprile 1996, concernente le misure di controllo su talune sostanze e sui loro residui negli animali vivi e nei loro prodotti, come modificata dal regolamento 882/2004 del Parlamento europeo e del Consiglio, del 29 aprile 2004, nonché abrogazione del decreto legislativo 4 agosto 1999, n. 336." (G.U. 28 aprile 2006, n. 98);
- **D.P.R. 23 aprile 2011 n. 290** "Regolamento di semplificazione dei procedimenti di autorizzazione alla produzione, alla immissione in commercio e alla vendita di prodotti fitosanitari e relativi coadiuvanti (n. 46, allegato 1, L.59/1997) (GU 18 luglio 2001, n. 165, S.O.);
- **D.P.R. n. 55 del 28 febbraio 2012** "Regolamento recante modifiche al Decreto del Presidente della repubblica 23 aprile 2001, n. 290 per la semplificazione dei procedimenti di autorizzazione alla produzione, alla immissione in commercio e alla vendita di prodotti fitosanitari e relativi coadiuvanti" (G.U. 11 maggio 2012 n. 109);
- **Decreto legislativo 14 agosto 2012, n. 150** "Attuazione della direttiva 2009/128/CE che istituisce un quadro per l'azione comunitaria ai fini dell'utilizzo sostenibile dei pesticidi" (G.U. SO n. 177L 30 agosto 2012 n. 102);
- **Decreto Ministeriale del 22 gennaio 2014** "Adozione del Piano di azione nazionale per l'uso sostenibile dei prodotti fitosanitari, ai sensi dell'articolo 6 del decreto legislativo 14 agosto 2012, n. 150 recante: Attuazione della direttiva 2009/128/CE che istituisce un quadro per l'azione comunitaria ai fini dell'utilizzo sostenibile dei pesticidi".

Recepimento regionale

- DGR 12 dicembre 2017, n. 2194 "Piano Regionale integrato in materia di Sicurezza Alimentare, Mangimi, Sanità e Benessere Animale anni 2017-2018";
- DGR n. 1264 del 2022 "Piano Coordinato Regionale in materia di sicurezza alimentare 2022/2023 ai sensi del Reg. UE 2017/625" – Modifica ed integrazione delle Procedure e dei Criteri Operativi per il Controllo Ufficiale di cui all'Allegato A DGR 2194/2017 e ss.mm. e ii."

Ambito di applicazione

Tutti gli agricoltori e altri beneficiari che ricevono pagamenti diretti a norma del capo II del regolamento (UE) 2021/2115 o pagamenti annuali a titolo degli articoli 70, 71 e 72.

Descrizione degli obblighi

Le aziende produttrici devono rispettare il complesso degli adempimenti previsti dalla normativa sulla sicurezza alimentare per il loro settore di attività, in funzione del processo produttivo realizzato, attuando tra l'altro, ai sensi degli articoli 19 e 20 del regolamento (CE) n. 178/2002, procedure per il ritiro di prodotti ritenuti non conformi ai requisiti di sicurezza alimentare e attivandosi per dare immediata informazione alle autorità competenti ed ai consumatori.

A tal fine si distinguono i seguenti settori della produzione primaria:

- produzioni animali;
- produzioni vegetali;
- produzione di latte crudo;
- produzione di uova;
- produzioni di mangimi o alimenti per gli animali.

Produzioni animali - Impegni a carico dell'azienda:

- 1.a. curare il corretto stoccaggio e manipolazione delle sostanze pericolose al fine di prevenire ogni contaminazione;
- 1.b. prevenire l'introduzione e la diffusione di malattie infettive trasmissibili all'uomo attraverso gli alimenti, attraverso opportune misure precauzionali;
- 1.c. assicurare il corretto uso degli additivi dei mangimi e dei prodotti medicinali veterinari, così come previsto dalla norma;
- 1.d. tenere opportuna registrazione di:
 - i. natura e origine degli alimenti e mangimi somministrati agli animali;
 - ii. prodotti medicinali veterinari o altri trattamenti curativi somministrati agli animali;
 - iii. i risultati di ogni analisi effettuata sugli animali e sui prodotti animali, che abbia una rilevanza ai fini della salute umana;
 - iv. ogni rapporto o controllo effettuato sugli animali o sui prodotti di origine animale;
- 1.e. immagazzinare gli alimenti destinati agli animali separatamente da prodotti chimici o da altri prodotti o sostanze proibite per l'alimentazione animale;
- 1.f. immagazzinare e manipolare separatamente gli alimenti trattati a scopi medici, destinati a determinate categorie di animali, al fine di ridurre il rischio che siano somministrati impropriamente o che si verifichino contaminazioni.

Produzioni vegetali - Impegni a carico dell'azienda:

- 2.a. Gli utilizzatori professionali rispettano le disposizioni relative allo stoccaggio sicuro dei prodotti fitosanitari riportate nell'allegato VI.1 al D.M. del 22 gennaio 2014;

2.b. assicurare il corretto uso dei prodotti fitosanitari, così come previsto dalla norma;

2.c. tenere opportuna registrazione¹ di:

- i. ogni uso di prodotti fitosanitari²;
- ii. i risultati di ogni analisi effettuata sulle piante o sui prodotti vegetali, che abbia una rilevanza ai fini della salute umana.

2.d. curare il corretto stoccaggio e manipolazione delle sostanze pericolose al fine di prevenire ogni contaminazione.

Produzione di latte crudo - Impegni a carico dell'azienda

3.a assicurare che il latte provenga da animali:

- i. in buona salute, che non presentino segni di malattie o di ferite che possano causare contaminazione del latte;
- ii. ai quali non siano state somministrate sostanze proibite o abbiano subito trattamenti illegali;
- iii. che abbiano rispettato i previsti tempi di sospensione dalla produzione, nei casi di utilizzazione di prodotti o sostanze ammesse;
- iv. ufficialmente esenti di brucellosi e da tubercolosi oppure utilizzabile a seguito dell'autorizzazione dell'autorità competente;

3.b. assicurare che le strutture e gli impianti rispondano a determinati requisiti minimi:

- i. deve essere efficacemente assicurato l'isolamento degli animali infetti o che si sospetta siano affetti da brucellosi o tubercolosi, in modo da evitare conseguenze negative per il latte di altri animali;
- ii. le attrezzature ed i locali dove il latte è munto, (sale di mungitura) immagazzinato, manipolato e refrigerato devono essere posizionati e costruiti in modo da limitare i rischi della contaminazione del latte;
- iii. i locali dove il latte, laddove previsto, è stoccato devono avere adeguati impianti di refrigerazione, essere protetti contro agenti infestanti ed essere separati dai locali dove gli animali sono ospitati;
- iv. i materiali, gli utensili, contenitori, superfici, con i quali è previsto che venga in contatto il latte, devono essere costituiti da materiale non tossico e devono essere facili da lavare e disinfettare;
- v. l'attività di lavaggio e disinfezione degli impianti e contenitori deve essere effettuata dopo ogni utilizzo;

¹Per "opportuna registrazione" si intende l'insieme delle informazioni che caratterizza l'evento: date, tipi di prodotti utilizzati, quantità, fasi fenologiche delle colture, ecc...

²tranne che per l'uso esclusivo in orti e giardini familiari il cui raccolto è destinato all'autoconsumo

3.c. assicurare che le operazioni di mungitura e trasporto del latte avvengano secondo modalità adatte a garantire pulizia, igiene e corrette condizioni di stoccaggio:

- i. lavaggio della mammella prima della mungitura o in caso di allevamenti tenuti alla posta fissa con mungitura nei locali di stabulazione, preventiva accurata pulizia con salviette a perdere;
- ii. scarto del latte proveniente dagli animali sotto trattamento farmacologico;
- iii. stoccaggio e refrigerazione del latte appena munto, in relazione alla cadenza di raccolta e dei disciplinari di produzione di prodotti trasformati;

3.d. assicurare la completa rintracciabilità del latte prodotto, attraverso:

- i. per i produttori di latte alimentare fresco: la predisposizione del manuale aziendale per la rintracciabilità del latte;
- ii. per i produttori di latte crudo: l'identificazione, la documentazione e registrazione del latte venduto e della sua prima destinazione.

Produzione di uova - Impegni a carico dell'azienda:

- 4.a. assicurare che, all'interno dei locali aziendali, le uova siano conservate pulite, asciutte, lontane da fonti di odori estranei e dall'esposizione diretta alla luce solare, protette dagli urti in maniera efficace.

Produzione di mangimi o alimenti per gli animali - Impegni a carico dell'azienda

- 5.a. registrazione dell'operatore all'autorità regionale competente, ai sensi dell'articolo 9, comma 2, lettera a) del Regolamento (CE) 183/05, in quanto requisito obbligatorio per poter svolgere l'attività;
- 5.b. curare il corretto stoccaggio e manipolazione dei mangimi o alimenti per animali al fine di prevenire ogni contaminazione biologica, fisica o chimica dei mangimi stessi;
- 5.c. tenere nella giusta considerazione i risultati delle analisi realizzate su campioni prelevati su prodotti primari o altri campioni rilevanti ai fini della sicurezza dei mangimi;
- 5.d. tenere opportuna registrazione³ di:
 - i. ogni uso di prodotti fitosanitari e biocidi;
 - ii. uso di semente geneticamente modificata;
 - iii. provenienza e quantità di ogni elemento costitutivo del mangime e la destinazione e quantità di ogni output di mangime, ceduto ad altre aziende.

Per quanto attiene all'evidenza delle infrazioni ed al calcolo dell'eventuale riduzione, occorre tenere in considerazione che alcuni elementi d'impegno sono controllati secondo le procedure previste per altri CGO.

In particolare, gli impegni:

- 1.b. prevenire l'introduzione e la diffusione di malattie infettive trasmissibili all'uomo attraverso il cibo, attraverso (con) opportune misure precauzionali;
- 1.c. assicurare il corretto uso degli additivi dei mangimi e dei prodotti medicinali veterinari, così come previsto dalla norma – viene controllato anche per il CGO 6;

³ Per "opportuna registrazione" si intende l'insieme delle informazioni che caratterizza l'evento: date, tipi di prodotti utilizzati, quantità, fasi fenologiche delle colture, ecc.

- 2.a. rispetto delle disposizioni relative allo stoccaggio sicuro dei prodotti fitosanitari riportate nell'allegato VI.1 al D.M. del 22 gennaio 2014 – viene controllato anche per il CGO 8;

- 2.b. assicurare il corretto uso dei prodotti fitosanitari, erbicidi e pesticidi, così come previsto dalla norma - viene controllato nell'ambito del CGO 8;
- 3.a. ii. assicurare che il latte provenga da animali ai quali non siano state somministrate sostanze proibite o abbiano subito trattamenti illegali - viene controllato anche per il CGO 6.

Le attività di registrazione dei trattamenti fitosanitari e pesticidi, a carico delle aziende che, a vario titolo, producono prodotti vegetali, sono considerate come impegno diretto solo per il presente criterio, ancorché siano condizioni necessarie per il rispetto del CGO 8.

CGO 6 – Direttiva 96/22/CE del Consiglio, del 29 aprile 1996, concernente il divieto di utilizzazione di talune sostanze ad azione ormonica, tireostatica e delle sostanze beta-agoniste nelle produzioni animali e che abroga le direttive 81/602/CEE, 88/146/CEE e 88/299/CEE (GU L 125 del 23.5.1996, pag. 3)

Articolo 3 lettere a), b), d), ed e), e articoli 4, 5 e 7.

Recepimento

- Decreto Legislativo n. 158 del 16 marzo 2006 “Attuazione della direttiva 2003/74/CE che modifica la direttiva 96/22/CE del Consiglio concernente il divieto di utilizzazione di talune sostanze ad azione ormonica, tireostatica e delle sostanze beta-agoniste nelle produzioni di animali e della direttiva 96/23/CE, del Consiglio, del 29 aprile 1996, concernente le misure di controllo su talune sostanze e sui loro residui negli animali vivi e nei loro prodotti, come modificata dal Regolamento 882/2004 del Parlamento europeo e del Consiglio, del 29 aprile 2004, nonché abrogazione del decreto Legislativo 4 agosto 1999, n. 336” (G.U. n. 98 del 28 aprile 2006) e ss.mm.ii.

Recepimento regionale

- DGR n. 2194 del 2017 con ss.mm. e ii.
- DGR n. 1264 del 2022 “Piano Coordinato Regionale in materia di sicurezza alimentare 2022/2023 ai sensi del Reg. UE 2017/625” – Modifica ed integrazione delle Procedure e dei Criteri Operativi per il Controllo Ufficiale di cui all'Allegato A DGR 2194/2017 e ss.mm. e ii.”

Ambito di applicazione

Tutti gli agricoltori e altri beneficiari che ricevono pagamenti diretti a norma del capo II del regolamento (UE) 2021/2115 o pagamenti annuali a titolo degli articoli 70, 71 e 72.

Descrizione degli obblighi

Le aziende devono rispettare gli adempimenti ed i divieti contenuti nel Decreto Legislativo 16 marzo 2006 n. 158.

In particolare, gli allevamenti di bovini, bufalini, suini, ovi-caprini, equini, avicoli, conigli, selvaggina d'allevamento ovvero i produttori di latte, uova, miele devono rispettare le prescrizioni previste dalla vigente normativa, salvo deroghe ed esclusioni:

- divieto di somministrazione agli animali d'azienda di sostanza ad azione tireostatica, estrogena, androgena o gestagena, di stilbeni e di sostanze beta-agoniste nonché di qualsiasi altra sostanza ad effetto anabolizzante. Alcune di queste sostanze possono tuttavia essere impiegate a scopo terapeutico o zootecnico, purché ne sia in questo caso controllato l'uso sotto prescrizione medico-veterinaria con limitazione della possibilità di somministrazione solo da parte di un medico veterinario ad animali chiaramente identificati;
- divieto di destino alla commercializzazione di animali o di prodotti da essi derivati (latte, uova, carne, ecc.) ai quali siano stati somministrati per qualsiasi via o metodo medicinali veterinari contenenti sostanze tireostatiche, stilbeni, prodotti contenenti tali sostanze o loro derivati oppure siano state somministrate illecitamente sostanze beta-agoniste, estrogene, androgene e gestagene, oppure, in caso di trattamento con sostanze beta-agoniste, estrogene, androgene e gestagene effettuato nel rispetto delle disposizioni previste dagli articoli 4 e 5 del D. Lgs. 158/2006 (uso terapeutico o zootecnico), non sia rispettato il tempo di sospensione.

II TEMA PRINCIPALE: Prodotti fitosanitari

CGO 7 – Regolamento (CE) n. 1107/2009 del Parlamento europeo e del Consiglio, del 21 ottobre 2009, relativo all'immissione sul mercato dei prodotti fitosanitari e che abroga le direttive del Consiglio 79/117/CEE e 91/414/CEE (GU L 309 del 24.11.2009, pag. 1)

Articolo 55, prima e seconda frase

Recepimento

- D.P.R. n. 290 del 23 aprile 2001 "Regolamento di semplificazione dei procedimenti di autorizzazione alla produzione, alla immissione in commercio e alla vendita di prodotti fitosanitari e relativi coadiuvanti" (G.U. n. 165 del 18/7/2001 S.O. n. 190L) e ss.mm.ii.;
- Regolamento (CE) 396/2005 del Parlamento Europeo e del Consiglio, del 23 febbraio 2005, concernente i livelli massimi di residui di antiparassitari nei o sui prodotti alimentari e mangimi di origine vegetale e animale e che modifica la direttiva 91/414/CEE del Consiglio (G.U. L 70 del 16/3/2005);
- Decreto Legislativo n. 150 del 14 agosto 2012 "Attuazione della direttiva 2009/128/CE che istituisce un quadro per l'azione comunitaria ai fini dell'utilizzo sostenibile dei pesticidi" (G.U. n. 202 del 30/8/2012 S.O. n. 177);
- Decreto Ministeriale del 22 gennaio 2014 "Adozione del Piano di azione nazionale per l'uso sostenibile dei prodotti fitosanitari, ai sensi dell'articolo 6 del decreto Legislativo 14 agosto 2012, n. 150 recante: «Attuazione della direttiva 2009/128/CE che istituisce un quadro per l'azione comunitaria ai fini dell'utilizzo sostenibile dei pesticidi»" (G.U. n. 35 del 12/2/2014).
- D.lgs. 194 del 17 marzo 1995 "Attuazione della direttiva 91/414/CEE in materia di immissione in commercio di prodotti fitosanitari.

- DPR n. 55 del 28/2/2012 "Regolamento recante modifiche al decreto del Presidente della Repubblica 23 aprile 2001, n. 290, per la semplificazione dei procedimenti di autorizzazione alla produzione, alla immissione in commercio e alla vendita di prodotti fitosanitari e relativi coadiuvanti"

Recepimento regionale

- DGR 12 dicembre 2017, n. 2194 "Piano Regionale integrato in materia di Sicurezza Alimentare, Mangimi, Sanità e Benessere Animale anni 2017-2018".
- DGR 07 marzo 2019 n. 387 "Recepimento Intesa Rep. atti n. 155/CSR del 6 settembre 2018. Proroga per l'anno 2019, modifica e integrazione del Piano Regionale dei Controlli Ufficiali in materia di Sicurezza Alimentare, Mangimi, Sanità e Benessere Animale di cui alla DGR 2194/17".
- DGR n. 627 del 30/03/2015, "Piano di Azione Nazionale (PAN)- D.M. 22/01/2014: Disciplina per il rilascio ed il rinnovo dei certificati di abilitazione alla vendita, all'acquisto ed utilizzo di prodotti fitosanitari e per la consulenza sull'impiego. Criteri, indicazioni operative e modulistica";
- DGR n. 1301 del 10/08/2016 "Modifica delle disposizioni e procedure per rilascio e rinnovo dell'abilitazione per utilizzatori professionali di prodotti fitosanitari, di cui ai punti 5.1 e 5.1.1 del paragrafo 5 dell'allegato A della DGR n. 267 del 30/03/2015";

Ambito di applicazione

Tutti gli agricoltori e altri beneficiari che ricevono pagamenti diretti a norma del capo II del regolamento (UE) 2021/2115 o pagamenti annuali a titolo degli articoli 70, 71 e 72.

Per le aziende i cui titolari siano acquirenti od utilizzatori di prodotti fitosanitari (PF), valgono gli impegni previsti dal Decreto Legislativo n. 150 del 14 agosto 2012 e dal Decreto Ministeriale del 22 gennaio 2014 "Adozione del Piano di Azione Nazionale per l'uso sostenibile dei prodotti fitosanitari, ai sensi dell'articolo 6 del decreto Legislativo 14 agosto 2012, n. 150 recante: «Attuazione della direttiva 2009/128/CE che istituisce un quadro per l'azione comunitaria ai fini dell'utilizzo sostenibile dei pesticidi»".

Le aziende devono rispettare i seguenti impegni:

- disponibilità, conformità e aggiornamento del registro dei trattamenti (quaderno di campagna) e delle fatture di acquisto di tutti i prodotti fitosanitari ad uso professionale relative agli ultimi tre anni;
- il registro dei trattamenti va conservato almeno per i tre anni successivi a quello a cui si riferiscono gli interventi annotati;
- rispetto delle modalità d'uso previste dalle norme vigenti e indicate nell'etichetta;
- presenza ed uso dei dispositivi di protezione individuale previsti.

Nel caso di ricorso a contoterzista, l'azienda deve conservare la scheda trattamento contoterzisti (allegato 4 circolare ministeriale 30 ottobre 2002 n. 32469) ovvero il contoterzista dovrà annotare sul registro dei trattamenti aziendale gli interventi da lui effettuati. In questo caso, oltre a riportare i dati previsti, ogni trattamento effettuato dal contoterzista deve essere da lui controfirmato.

Nel caso in cui un soggetto non abilitato si avvale di un contoterzista, è prevista la possibilità di delegare tutte le operazioni, dal ritiro del PF presso il distributore, all'utilizzo dello stesso. Resta in capo

al soggetto delegante (agricoltore) la fatturazione e il relativo pagamento. Stessa cosa se abilitato uno dei famigliari, coadiuvanti o dipendenti.

Di seguito sono riportati i dati che il succitato registro dei trattamenti deve contenere:

- elenco cronologico dei trattamenti eseguiti sulle diverse colture, oppure, in alternativa, una serie di moduli distinti, relativi ciascuno ad una singola coltura agraria;
- prodotto fitosanitario utilizzato e quantità;
- superficie della coltura a cui si riferisce il singolo trattamento;
- avversità per la quale si è reso necessario il trattamento;
- registrazione dell'insieme delle informazioni (date, tipi di prodotti utilizzati, quantità, fasi fenologiche delle colture, ecc.) utili alla verifica del rispetto delle prescrizioni stabilite nell'etichetta.

Il registro deve essere aggiornato con i trattamenti effettuati con tutti i prodotti fitosanitari utilizzati in azienda entro il periodo della raccolta e comunque al più tardi entro trenta giorni dall'esecuzione del trattamento stesso.

Inoltre, si sottolinea che:

- la presenza del registro dei trattamenti in azienda, aggiornato e conforme, è un impegno diretto solo per il CGO 5; pertanto, l'inosservanza di questo impegno, in quanto tale, viene considerata una non conformità al CGO 5; ciononostante, dato che la corretta tenuta del registro è necessaria per la verifica della corretta utilizzazione dei prodotti fitosanitari, l'assenza del registro o la sua non conformità ha conseguenze anche per il presente criterio;

CGO 8 – Direttiva 2009/128/CE del Parlamento europeo e del Consiglio, del 21 ottobre 2009, che istituisce un quadro per l'azione comunitaria ai fini dell'utilizzo sostenibile dei pesticidi (GU L 309 del 24.11.2009, pag. 71):

- **articolo 5, paragrafo 2, e articolo 8, paragrafi da 1 a 5;**
 - **articolo 12 in relazione alle restrizioni all'uso dei pesticidi in zone protette definite sulla base della direttiva 2000/60 sulle acque e della legislazione relativa a Natura 2000;**
 - **articolo 13, paragrafi 1 e 3, sulla manipolazione e lo stoccaggio dei pesticidi e lo smaltimento dei residui.**
-

Recepimento

- Decreto Legislativo n. 150 del 14 agosto 2012 "Attuazione della direttiva 2009/128/CE che istituisce un quadro per l'azione comunitaria ai fini dell'utilizzo sostenibile dei pesticidi" (G.U. n. 202 del 30/8/2012 S.O. n. 177) articolo 7, comma 3;
- Decreto Ministeriale del 22 gennaio 2014 "Adozione del Piano di azione nazionale per l'uso sostenibile dei prodotti fitosanitari, ai sensi dell'articolo 6 del decreto Legislativo 14 agosto 2012, n. 150 recante: «Attuazione della direttiva 2009/128/CE che istituisce un quadro per l'azione comunitaria ai fini dell'utilizzo sostenibile dei pesticidi»" (G.U. n. 35 del 12/2/2014).

Recepimento Regionale

- DGR n. 627 del 30/03/2015, “Piano di Azione Nazionale (PAN)- D.M. 22/01/2014: Disciplina per il rilascio ed il rinnovo dei certificati di abilitazione alla vendita, all’acquisto ed utilizzo di prodotti fitosanitari e per la consulenza sull’impiego. Criteri, indicazioni operative e modulistica”;
- DGR n. 1301 del 10/08/2016 “Modifica delle disposizioni e procedure per rilascio e rinnovo dell’abilitazione per utilizzatori professionali di prodotti fitosanitari, di cui ai punti 5.1 e 5.1.1 del paragrafo 5 dell’allegato A della DGR n. 267 del 30/03/2015”;
- DGR n. 1981 del 5/12/2016 “DGR n. 1301 del 10/8/2016 - Modifica dei requisiti dei docenti delle discipline di carattere agronomico”;
- DGR n. 1355 dell’8/8/2017 “DGR n. 1301 del 10/8/2016 - Modifica della procedura di valutazione delle competenze dei docenti”;
- DGR n. 2104 del 22/12/2020 “Approvazione delle disposizioni per lo svolgimento in modalità FAD/e-learning di corsi di formazione per primo rilascio e rinnovo di abilitazione all’acquisto e utilizzo di prodotti fitosanitari e rinnovo di abilitazione all’attività di consulenza sul loro impiego sostenibile”;
- DDS n. 26 del 28/4/2022 “Annullamento del limite temporale di applicazione della DGR 2104 del 22 dicembre 2020 - Disposizioni per lo svolgimento in modalità FAD/e-learning di corsi di formazione per primo rilascio di abilitazione all’attività di consulenza sull’impiego sostenibile di prodotti fitosanitari”;
- DGR n. 257 dell’8/3/2016 “Riorganizzazione del servizio regionale di controllo funzionale e taratura delle macchine in uso per la distribuzione dei prodotti fitosanitari

Ambito di applicazione

Tutti gli agricoltori e altri beneficiari che ricevono pagamenti diretti a norma del capo II del regolamento (UE) 2021/2115 o pagamenti annuali a titolo degli articoli 70, 71 e 72.

Descrizione degli obblighi

a) Possesso del certificato di abilitazione all’acquisto e all’utilizzo dei prodotti fitosanitari (patentino) in corso di validità da parte dei soggetti che acquistano e/o utilizzano tutti i prodotti fitosanitari ad uso professionale a prescindere dalla loro classificazione ed etichettatura di pericolo (articolo 9 del Decreto legislativo n. 150/2012).

b) Controllo funzionale periodico delle attrezzature per l’applicazione dei prodotti fitosanitari effettuati presso i centri prova autorizzati dalle Regioni e Province autonome, come previsto dal PAN al punto A.3.5 – Esecuzione del controllo funzionale periodico.

L’intervallo tra i controlli non deve superare i 5 anni per controlli effettuati fino al 31 dicembre 2020 e i tre anni per le attrezzature controllate successivamente a tale data. Le attrezzature per uso professionale

utilizzate per la distribuzione di prodotti fitosanitari, sia in ambito agricolo, sia extra agricolo, da sottoporre a controllo funzionale entro il 26 novembre 2016, sono quelle indicate nell'Allegato I al Decreto n. 4847 del 3.3.2015, che sostituisce l'elenco delle macchine riportato al punto A.3.2 del D.M. 22 gennaio 2014 "Piano di Azione Nazionale per l'uso sostenibile dei prodotti fitosanitari", fatta eccezione per talune tipologie di macchine irroratrici individuate dal medesimo DM n. 4847/2015, per le quali sono state indicate scadenze diverse, in conformità a quanto disposto dalla direttiva 2009/128/CE.

c) Regolazione e taratura delle attrezzature eseguite dagli utilizzatori professionali, come previsto dal PAN al punto A.3.6.

La regolazione o taratura deve essere eseguita periodicamente dall'utilizzatore professionale per adattare l'attrezzatura alle specifiche realtà colturali aziendali e definire il corretto volume di miscela da distribuire, tenuto conto delle indicazioni riportate nelle etichette dei prodotti fitosanitari. Con riferimento alle attrezzature impiegate, la data di esecuzione della regolazione e i volumi di irrorazione utilizzati per le principali tipologie colturali vanno registrati annualmente su apposita scheda da allegare al registro dei trattamenti o sul registro stesso. L'eventuale regolazione o taratura strumentale effettuata presso Centri Prova (volontaria e non oggetto della presente norma) di cui al punto A.3.7 del PAN è da considerarsi sostitutiva della regolazione eseguita direttamente dall'utilizzatore professionale, e della relativa registrazione che si sarebbe dovuta effettuare sul proprio registro, per l'intera durata del certificato.

d) Gli utilizzatori professionali rispettano le disposizioni relative alla manipolazione ed allo stoccaggio sicuri dei prodotti fitosanitari, nonché allo smaltimento dei residui degli stessi, riportate nell'allegato VI al Decreto Mipaaf del 22 gennaio 2014.

Con riferimento al punto d), ai fini del presente CGO, le aziende devono rispettare i seguenti impegni:

d.1) Stoccaggio dei prodotti fitosanitari

Presenza in azienda di un sito per il corretto immagazzinamento dei prodotti fitosanitari ed evitare la dispersione nell'ambiente, in conformità con quanto previsto al punto VI.1 dell'allegato VI del Decreto Ministeriale 22 gennaio 2014 di adozione del Piano d'Azione Nazionale per l'uso sostenibile dei prodotti fitosanitari (PAN).

La presenza in azienda di un sito per il corretto immagazzinamento dei prodotti fitosanitari è un impegno previsto anche per il CGO 5, per quanto attiene al pericolo di contaminazione delle derrate prodotte. L'eventuale inosservanza a tale impegno viene considerata un'unica infrazione nonostante costituisca violazione anche per il CGO 5.

d.2) Manipolazione, diluizione e miscelazione dei prodotti fitosanitari prima dell'applicazione

L'agricoltore, ai fini del presente CGO 8, applica il punto VI.2 dell'allegato VI del Decreto Ministeriale 22 gennaio 2014, come precisato di seguito. L'agricoltore è tenuto a:

- a) In caso di captazione di acqua da corpi idrici, effettuare il riempimento dell'irroratrice esclusivamente a condizione che siano utilizzate tecniche o dispositivi idonei ad evitare la contaminazione della fonte idrica (es.: valvola di non ritorno, serbatoio intermedio di stoccaggio dell'acqua).

- b) Disporre di macchina irroratrice con strumento preciso e leggibile per la lettura della quantità di miscela presente nel serbatoio.

d.3) Manipolazione degli imballaggi e delle rimanenze di prodotti fitosanitari

L'agricoltore, ai fini del presente CGO 8, applica il punto VI.3 dell'allegato VI del Decreto Ministeriale 22 gennaio 2014, come precisato di seguito. L'agricoltore è tenuto a:

- a) Effettuare la manipolazione degli imballaggi e delle rimanenze dei prodotti fitosanitari tal quali accuratamente, per evitare forme di inquinamento ambientale. Particolare attenzione va posta alla verifica dell'integrità degli imballaggi e alla presenza e all'integrità delle etichette poste sulle confezioni dei prodotti fitosanitari nonché alla conoscenza delle procedure da adottare in caso di emergenza riportate nelle schede di sicurezza, assicurando la disponibilità dei DPI in ciascuna delle operazioni effettuate.
- b) Disporre le confezioni che contengono ancora prodotti fitosanitari, con le chiusure rivolte verso l'alto, ben chiuse ed in posizione stabile, affinché non si verifichino perdite.
- c) Depositare i rifiuti costituiti dagli imballaggi vuoti di prodotti fitosanitari in contenitori idonei destinati esclusivamente a tale uso e ben identificabili. Ubicare i contenitori dei rifiuti all'interno del deposito dei prodotti fitosanitari o all'interno del deposito temporaneo dei rifiuti agricoli in un'area separata, appositamente dedicata.

d.4) Recupero o riutilizzo della miscela fitoiatrice residua nell'irroratrice al termine del trattamento

L'agricoltore, ai fini del presente CGO 8, applica il punto VI.4 dell'allegato VI del Decreto Ministeriale 22 gennaio 2014, come precisato di seguito. L'agricoltore è tenuto a:

- a) minimizzare la quantità di miscela residua al termine del trattamento, attraverso il calcolo del volume di miscela necessaria e la corretta regolazione dell'attrezzatura di distribuzione.

d.5) Pulizia dell'irroratrice al termine della distribuzione

L'agricoltore, ai fini del presente CGO 8, applica il punto VI.5 dell'allegato VI del Decreto Ministeriale 22 gennaio 2014, come precisato di seguito. L'agricoltore è tenuto a:

- a. effettuare una corretta pulizia delle parti interne della macchina irroratrice (serbatoio, circuito idraulico, ecc.) e adeguata gestione delle acque di risulta che l'operazione di lavaggio genera, per non determinare forme di inquinamento ambientale oltre che danni ai componenti della macchina, quali intasamento degli ugelli ed altri malfunzionamenti.
- b. effettuare la pulizia esterna dell'irroratrice:
- c. se si dispone di un'area per il lavaggio in azienda assicurarsi che l'area sia impermeabile ed attrezzata per raccogliere le acque contaminate, che devono essere conferite per il successivo smaltimento. Evitare di lasciare liquido contaminato sulla superficie dell'area attrezzata al termine delle operazioni di lavaggio.

d.6) Recupero o smaltimento delle rimanenze di prodotti fitosanitari e dei relativi imballaggi

Per i prodotti fitosanitari revocati o scaduti, integri inutilizzati o parzialmente utilizzati, che non sono più distribuibili sulle coltivazioni in atto, ai fini del presente CGO 8, si applica quanto previsto al punto VI.6 dell'allegato VI del Decreto Ministeriale 22 gennaio 2014, come precisato di seguito. L'agricoltore è tenuto a:

- a. conservare temporaneamente, secondo le disposizioni di cui all'art. 183, comma 1 lettera bb), del D. Lgs. n. 152 del 2006 e s.m.i., all'interno del deposito dei prodotti fitosanitari in un'area apposita e ben identificata;
- b. smaltire secondo le prescrizioni di cui alla parte IV del D. Lgs. n. 152 del 2006 e s.m.i.

Al momento dell'acquisto, nel caso di prodotti revocati ma ancora utilizzabili, il rivenditore è tenuto ad informare l'acquirente sul periodo massimo entro il quale il prodotto fitosanitario deve essere utilizzato, in modo che questi possa programmarne l'utilizzo entro il periodo consentito.

Per lo smaltimento degli imballaggi vuoti, devono essere rispettate le normative vigenti e le istruzioni riportate in etichetta e nella scheda di sicurezza.

I rifiuti contaminati da prodotti fitosanitari devono essere smaltiti secondo le leggi vigenti. Tali rifiuti comprendono anche materiali derivanti dal processo di depurazione dei reflui (es. matrici dei biofiltri) oppure dal tamponamento di perdite e gocciolamenti con materiale assorbente.

ZONA 3

Benessere degli animali

I TEMA PRINCIPALE: Benessere

CGO 9 – Direttiva 2008/119/CE del Consiglio, del 18 dicembre 2008, che stabilisce le norme minime per la protezione dei vitelli (GU L 10 del 15.1.2009, pag. 7)

Articoli 3 e 4

Recepimento

- Decreto Legislativo n. 126 del 7 luglio 2011 "Attuazione della direttiva 2008/119/CE che stabilisce le norme minime per la protezione dei vitelli" (G.U. n. 180 del 4 agosto 2011);
- Circolare del Ministero della Salute n. 29827 del 20/12/2021 "Check-list e manuale operativo per la protezione degli ovicapri in allevamento - anno 2022. Modifiche e aggiornamento check list controllo ufficiale informatizzate (suini, bovini, vitelli e galline ovaiole)".

Recepimento regionale

- DGR 12 dicembre 2017, n. 2194 “Piano Regionale integrato in materia di Sicurezza Alimentare, Mangimi, Sanità e Benessere Animale anni 2017-2018”.
- DGR n. 1264 del 2022 “Piano Coordinato Regionale in materia di sicurezza alimentare 2022/2023 ai sensi del Reg. UE 2017/625” – Modifica ed integrazione delle Procedure e dei Criteri Operativi per il Controllo Ufficiale di cui all’Allegato A DGR 2194/2017 e ss.mm. e ii.”

Ambito di applicazione

Tutti gli agricoltori e altri beneficiari che ricevono pagamenti diretti a norma del capo II del regolamento (UE) 2021/2115 o pagamenti annuali a titolo degli articoli 70, 71 e 72, con allevamenti bovini/bufalini.

Descrizione degli obblighi

Le aziende devono rispettare gli adempimenti ed i divieti contenuti nel Decreto Legislativo n. 126 del 7 luglio 2011.

CGO 10 – Direttiva 2008/120/CEE del Consiglio, del 18 dicembre 2008, che stabilisce le norme minime per la protezione dei suini (GU L 47 del 18.2.2009, pag. 5)**Articolo 3 e 4**

Recepimento

- Decreto Legislativo n. 122 del 7 luglio 2011 “Attuazione della direttiva 2008/120/CE che stabilisce le norme minime per la protezione dei suini” (Supplemento ordinario alla G.U. n. 178 del 2 agosto 2011);
- Circolare del Ministero della Salute n. 29827 del 20/12/2021 “Check-list e manuale operativo per la protezione degli ovicaprini in allevamento - anno 2022. Modifiche e aggiornamento check list controllo ufficiale informatizzate (suini, bovini, vitelli e galline ovaiole).

Recepimento regionale

- DGR 12 dicembre 2017, n. 2194 “Piano Regionale integrato in materia di Sicurezza Alimentare, Mangimi, Sanità e Benessere Animale anni 2017-2018”.
- DGR n. 1264 del 2022 “Piano Coordinato Regionale in materia di sicurezza alimentare 2022/2023 ai sensi del Reg. UE 2017/625” – Modifica ed integrazione delle Procedure e dei Criteri Operativi per il Controllo Ufficiale di cui all’Allegato A DGR 2194/2017 e ss.mm. e ii.”

Ambito di applicazione

Tutti gli agricoltori e altri beneficiari che ricevono pagamenti diretti a norma del capo II del regolamento (UE) 2021/2115 o pagamenti annuali a titolo degli articoli 70, 71 e 72 con allevamenti suinicoli.

Descrizione degli obblighi

Le aziende devono rispettare gli adempimenti ed i divieti contenuti nel Decreto Legislativo n. 122 del 7 luglio 2011 e ss.mm.ii.

CGO 11 – Direttiva 98/58/CE del Consiglio, del 20 luglio 1998, riguardante la protezione degli animali negli allevamenti (GU L 221 dell'8.8.1998, pag. 23)**Articolo 4**

- Decreto Legislativo n. 146 del 26 marzo 2001 "Attuazione della direttiva 98/58/CE relativa alla protezione degli animali negli allevamenti" (G.U. n. 95 del 24 aprile 2001), modificato dalla Legge 27 dicembre 2004, n. 306 (G.U. n. 302 del 27 dicembre 2004);
- Circolare del Ministero della salute n. 10 del 5 novembre 2001 "Chiarimenti in materia di protezione degli animali negli allevamenti e definizione delle modalità per la trasmissione dei dati relativi all'attività di controllo" (G.U. n. 277 del 28 novembre 2001);
- Circolare del Ministero della Salute n. 29827 del 20/12/2021 "Check-list e manuale operativo per la protezione degli ovicaprini in allevamento - anno 2022. Modifiche e aggiornamento check list controllo ufficiale informatizzate (suini, bovini, vitelli e galline ovaiole).

Recepimento regionale

- DGR 12 dicembre 2017, n. 2194 "Piano Regionale integrato in materia di Sicurezza Alimentare, Mangimi, Sanità e Benessere Animale anni 2017-2018".
- DGR n. 1264 del 2022 "Piano Coordinato Regionale in materia di sicurezza alimentare 2022/2023 ai sensi del Reg. UE 2017/625" – Modifica ed integrazione delle Procedure e dei Criteri Operativi per il Controllo Ufficiale di cui all'Allegato A DGR 2194/2017 e ss.mm. e ii."

Ambito di applicazione

Tutti gli agricoltori e altri beneficiari che ricevono pagamenti diretti a norma del capo II del regolamento (UE) 2021/2115 o pagamenti annuali a titolo degli articoli 70, 71 e 72, con allevamenti zootecnici, fatta eccezione degli allevamenti di animali elencati nel comma 3 dell'articolo 1 del decreto legislativo n. 146/2001.

Descrizione degli obblighi

Le aziende devono rispettare gli adempimenti ed i divieti contenuti nel Decreto Legislativo n. 146, del 26 marzo 2001 e ss.mm.ii.

Allegato B

Il Dirigente della Sezione

Firmato Dott. Luigi Trotta _



Luigi Trotta
31.07.2023 16:44:43
GMT+02:00

“Aree suscettibili ai fenomeni di smottamento e soliflusso”

Le carte di seguito riportate individuano le aree del territorio regionale pugliese suscettibili ai fenomeni di smottamento e soliflusso.

Dette aree sono state individuate sulla base delle caratteristiche geologiche, morfologiche e pedologiche del territorio regionale e cartografate a livello di foglio di mappa.

Sono state utilizzate:

- la carta geologica con scala 1:100.000 del Servizio Geologico Nazionale per la individuazione delle aree con substrati argillosi, limosi e sabbiosi incoerenti
- la carta delle pendenze realizzata sulle curve di livello IGM per la individuazione delle aree con pendenze superiori al 10%.

Dalla sovrapposizione delle due carte sono state individuate le aree in cui si verificano contestualmente le condizioni di pendenza superiore al 10% e presenza di uno substrato geologico incoerente. Sulle aree così individuate sono stati eseguiti sopralluoghi tecnici di verifica.

Le aree individuate quali soggette a fenomeni di soliflusso sono state confrontate con le isoipse della piovosità (Progetto regionale ACLA 2), Dal confronto si è evidenziato che in queste aree, oltre alle condizioni geomorfologiche, si verificano precipitazioni superiori alla media regionale.

Le aree individuate sono state cartografate a livello di foglio di mappa, mediando le situazioni di confine e di omogeneità. Questo si rende necessario per consentire una facile e veloce localizzazione e individuazione dell'azienda conduttrice.

Sono stati, pertanto, individuati gli agri e i relativi fogli di mappa delle aree interessate, riportati nella seguente tabella.

COD_ISTAT	AGRO	N_FOGLIO	PERIMETRO_	ETTARI_FG
16071001	ACCADIA	32	4381,22	35,67
16071001	ACCADIA	33	3414,27	48,30
16071001	ACCADIA	21	4733,84	92,69
16071001	ACCADIA	31	2036,89	20,69
16071001	ACCADIA	27	5903,49	118,39
16071001	ACCADIA	15	4746,05	126,21
16071001	ACCADIA	9	9615,92	308,69
16071001	ACCADIA	14	4121,86	82,58
16071001	ACCADIA	10	5236,20	117,31
16071001	ACCADIA	5	5021,79	130,23
16071001	ACCADIA	6	5709,36	135,17
16071001	ACCADIA	3	4312,24	86,92
16071001	ACCADIA	4	5965,33	176,98
16071001	ACCADIA	1	4721,67	99,78
16071001	ACCADIA	2	5380,67	116,33
16071001	ACCADIA	28	5650,87	105,69
16071001	ACCADIA	29	2114,30	25,67
16071001	ACCADIA	30	2527,38	28,24
16071001	ACCADIA	25	2609,57	29,05
16071001	ACCADIA	22	5934,12	114,45
16071001	ACCADIA	24	2773,92	39,40
16071001	ACCADIA	26	2671,24	40,62
16071001	ACCADIA	20	1841,37	15,37
16071001	ACCADIA	23	2579,97	29,86
16071001	ACCADIA	17	4170,55	99,18
16071001	ACCADIA	16	4865,54	113,62
16071001	ACCADIA	19	5967,58	121,04
16071001	ACCADIA	18	4088,61	83,79
16071001	ACCADIA	13	5235,64	153,82
16071001	ACCADIA	8	5529,54	135,26
16071001	ACCADIA	11	6231,95	62,79
16071001	ACCADIA	12	4985,85	71,64
16071001	ACCADIA	7	5479,50	122,63
16071002	ALBERONA	32	8224,49	366,04
16071002	ALBERONA	33	5120,76	128,57
16071002	ALBERONA	34	4862,94	121,56
16071002	ALBERONA	38	3395,81	57,18
16071002	ALBERONA	37	4099,50	77,86
16071002	ALBERONA	31	5265,70	128,97
16071002	ALBERONA	27	9084,47	447,88
16071002	ALBERONA	26	4595,66	93,34
16071002	ALBERONA	22	6233,25	142,01
16071002	ALBERONA	9	7113,88	169,86
16071002	ALBERONA	13	4707,76	76,41
16071002	ALBERONA	7	4923,11	110,30
16071002	ALBERONA	8	5101,91	127,44
16071002	ALBERONA	6	9133,38	211,01
16071002	ALBERONA	3	8367,54	228,84
16071002	ALBERONA	2	5402,76	112,02
16071002	ALBERONA	4	7934,45	204,11
16071002	ALBERONA	1	10188,47	464,61
16071002	ALBERONA	36	5151,54	113,13
16071002	ALBERONA	35	5852,60	146,15
16071002	ALBERONA	28	3769,74	75,87
16071002	ALBERONA	30	5487,83	115,93

COD_ISTAT	AGRO	N_FOGGIO	PERIMETRO_	ETTARI_FG
16071002	ALBERONA	29	4552,42	103,15
16071002	ALBERONA	24	3842,04	65,98
16071002	ALBERONA	23	5336,43	123,61
16071002	ALBERONA	18	4083,68	75,63
16071002	ALBERONA	25	4596,01	102,15
16071002	ALBERONA	14	3804,65	84,61
16071002	ALBERONA	15	4751,78	125,68
16071002	ALBERONA	17	4733,08	96,75
16071002	ALBERONA	39	1351,92	7,91
16071002	ALBERONA	20	2066,65	14,54
16071002	ALBERONA	19	2082,15	25,07
16071002	ALBERONA	16	5010,46	116,92
16071002	ALBERONA	12	4544,48	60,60
16071002	ALBERONA	11	1761,03	15,99
16071002	ALBERONA	5	4981,54	108,10
16071002	ALBERONA	21	5717,73	106,53
16071003	ANZANO DI PUGLIA	17	4850,52	99,58
16071003	ANZANO DI PUGLIA	16	4582,44	101,51
16071003	ANZANO DI PUGLIA	9	5007,54	87,72
16071003	ANZANO DI PUGLIA	12	3283,15	53,30
16071003	ANZANO DI PUGLIA	6	3460,31	43,55
16071003	ANZANO DI PUGLIA	7	4436,41	81,44
16071003	ANZANO DI PUGLIA	2	5091,03	132,52
16071003	ANZANO DI PUGLIA	4	5417,39	126,05
16071003	ANZANO DI PUGLIA	1	3997,30	62,07
16071003	ANZANO DI PUGLIA	10	4918,24	93,56
16071003	ANZANO DI PUGLIA	15	4058,26	65,44
16071003	ANZANO DI PUGLIA	14	1353,03	11,51
16071003	ANZANO DI PUGLIA	8	3250,45	50,20
16071003	ANZANO DI PUGLIA	13	3486,79	31,68
16071003	ANZANO DI PUGLIA	11	1889,75	19,88
16071003	ANZANO DI PUGLIA	5	2989,58	35,77
16071003	ANZANO DI PUGLIA	3	2712,03	31,35
16071005	ASCOLI SATRIANO	21	8142,97	387,32
16071006	BICCARI	49	9706,89	421,82
16071006	BICCARI	54	5433,34	117,83
16071006	BICCARI	53	4197,45	81,43
16071006	BICCARI	55	5303,24	131,80
16071006	BICCARI	50	7394,17	139,41
16071006	BICCARI	56	4950,72	99,70
16071006	BICCARI	40	7443,44	257,41
16071006	BICCARI	28	4837,73	108,76
16071006	BICCARI	48	3928,04	64,15
16071006	BICCARI	39	4044,78	79,79
16071006	BICCARI	38	8452,21	383,75
16071006	BICCARI	27	4547,04	92,77
16071006	BICCARI	26	5595,46	135,45
16071006	BICCARI	25	4773,58	105,51
16071006	BICCARI	19	11308,38	550,34
16071006	BICCARI	15	8052,77	222,72
16071006	BICCARI	18	6826,83	195,64
16071006	BICCARI	9	7602,60	306,07
16071006	BICCARI	14	10108,65	497,00
16071006	BICCARI	1	7666,86	392,51
16071006	BICCARI	8	9228,73	392,08

COD_ISTAT	AGRO	N._FOGLIO	PERIMETRO_	ETTARI_FG
16071006	BICCARI	2	9447,82	357,94
16071006	BICCARI	3	7806,07	268,72
16071006	BICCARI	6	6714,42	139,67
16071006	BICCARI	51	4903,45	114,05
16071006	BICCARI	43	5187,93	122,97
16071006	BICCARI	46	5623,55	109,59
16071006	BICCARI	42	3951,46	67,21
16071006	BICCARI	52	5598,22	113,60
16071006	BICCARI	47	3564,34	54,73
16071006	BICCARI	44	4544,15	68,59
16071006	BICCARI	45	4492,19	107,99
16071006	BICCARI	30	5045,87	133,66
16071006	BICCARI	34	4411,19	71,97
16071006	BICCARI	35	4023,65	67,86
16071006	BICCARI	29	4724,05	114,45
16071006	BICCARI	33	1480,65	10,34
16071006	BICCARI	37	4106,95	89,71
16071006	BICCARI	36	3302,69	74,44
16071006	BICCARI	41	3440,77	58,90
16071006	BICCARI	23	5627,83	124,61
16071006	BICCARI	32	3838,67	65,53
16071006	BICCARI	22	6126,76	165,63
16071006	BICCARI	24	3327,32	73,28
16071006	BICCARI	20	4475,02	58,13
16071006	BICCARI	21	4760,28	93,30
16071006	BICCARI	17	9771,65	425,66
16071006	BICCARI	16	9728,30	333,24
16071006	BICCARI	12	9016,04	414,47
16071006	BICCARI	11	9006,65	339,53
16071006	BICCARI	10	8125,63	300,40
16071006	BICCARI	13	8260,61	339,24
16071006	BICCARI	4	6836,41	233,81
16071006	BICCARI	31	3976,01	78,34
16071007	BOVINO	55	4506,77	85,37
16071007	BOVINO	51	8701,17	356,16
16071007	BOVINO	54	5646,55	145,78
16071007	BOVINO	52	8832,67	263,97
16071007	BOVINO	47	4093,75	88,01
16071007	BOVINO	39	8377,70	273,89
16071007	BOVINO	31	6735,87	200,49
16071007	BOVINO	40	5170,08	112,57
16071007	BOVINO	22	4533,04	97,01
16071007	BOVINO	21	4561,78	80,84
16071007	BOVINO	23	5616,20	103,17
16071007	BOVINO	30	7156,44	221,55
16071007	BOVINO	6	4658,44	121,20
16071007	BOVINO	12	8524,90	352,30
16071007	BOVINO	1	10739,37	564,81
16071007	BOVINO	53	4167,20	65,66
16071007	BOVINO	49	4862,05	105,53
16071007	BOVINO	50	4043,62	76,15
16071007	BOVINO	48	6904,19	192,39
16071007	BOVINO	46	3820,00	87,79
16071007	BOVINO	44	4500,86	100,23
16071007	BOVINO	43	4246,64	92,15

16071007	BOVINO	45	5285,62	107,20
COD_ISTAT	AGRO	N.	FOGLIO PERIMETRO_	ETTARI_FG
16071007	BOVINO	42	3995,38	50,90
16071007	BOVINO	41	4329,49	68,19
16071007	BOVINO	38	4717,56	115,31
16071007	BOVINO	35	3049,23	60,38
16071007	BOVINO	32	4246,68	96,71
16071007	BOVINO	34	2295,13	29,70
16071007	BOVINO	33	3339,93	51,87
16071007	BOVINO	36	4042,03	68,98
16071007	BOVINO	37	4008,66	63,94
16071007	BOVINO	24	5189,84	106,20
16071007	BOVINO	25	4924,53	146,80
16071007	BOVINO	27	3823,83	85,35
16071007	BOVINO	29	3962,95	52,07
16071007	BOVINO	28	4867,62	123,52
16071007	BOVINO	20	2456,08	29,70
16071007	BOVINO	15	7978,84	257,01
16071007	BOVINO	26	4074,85	95,19
16071007	BOVINO	19	3845,37	60,32
16071007	BOVINO	18	3018,39	41,76
16071007	BOVINO	16	4332,44	91,52
16071007	BOVINO	17	3999,56	75,04
16071007	BOVINO	5	5165,26	88,58
16071007	BOVINO	8	8748,23	260,92
16071007	BOVINO	7	8720,35	328,69
16071009	CANDELA	34	4027,47	85,89
16071009	CANDELA	33	4240,13	102,64
16071009	CANDELA	35	3855,50	101,09
16071009	CANDELA	29	7499,93	252,16
16071009	CANDELA	24	4971,61	88,64
16071009	CANDELA	21	4499,97	98,52
16071009	CANDELA	15	4014,64	46,00
16071009	CANDELA	12	4344,51	66,49
16071009	CANDELA	7	3981,12	87,35
16071009	CANDELA	31	5069,85	117,56
16071009	CANDELA	30	5072,86	136,71
16071009	CANDELA	26	4475,88	108,45
16071009	CANDELA	25	4390,20	106,72
16071009	CANDELA	27	4830,09	86,05
16071009	CANDELA	23	3930,39	84,78
16071009	CANDELA	46	2066,33	17,84
16071009	CANDELA	20	4665,12	100,65
16071009	CANDELA	13	3585,89	76,21
16071009	CANDELA	9	6143,68	144,06
16071009	CANDELA	8	3725,39	86,09
16071009	CANDELA	17	4539,72	66,16
16071009	CANDELA	14	5195,09	97,85
16071009	CANDELA	19	5840,81	116,65
16071009	CANDELA	16	3925,82	73,38
16071009	CANDELA	28	4105,53	83,16
16071009	CANDELA	22	3805,03	74,56
16071009	CANDELA	32	3778,31	72,91
16072013	CANOSA DI PUGLIA	87	8082,79	333,85
16071011	CARLANTINO	21	5211,43	152,63
16071011	CARLANTINO	26	4444,12	71,54
16071011	CARLANTINO	22	5200,31	109,16

COD_ISTAT		N. FOGLIO	PERIMETRO_	ETTARI_FG
16071011	CARLANTINO	23	5361,61	124,09
16071011	CARLANTINO	20	5528,36	139,97
16071011	CARLANTINO	25	4659,38	61,82
16071011	CARLANTINO	18	4143,88	72,16
16071011	CARLANTINO	16	5492,38	100,87
16071011	CARLANTINO	10	5198,83	107,87
16071011	CARLANTINO	15	5135,15	112,31
16071011	CARLANTINO	4	7544,30	322,86
16071011	CARLANTINO	8	5329,87	126,12
16071011	CARLANTINO	3	8888,82	302,59
16071011	CARLANTINO	2	6463,73	206,52
16071011	CARLANTINO	1	7605,94	252,43
16071011	CARLANTINO	7	5978,75	101,28
16071011	CARLANTINO	24	5723,59	131,08
16071011	CARLANTINO	27	1460,41	10,59
16071011	CARLANTINO	19	5254,36	106,59
16071011	CARLANTINO	11	5350,26	93,05
16071011	CARLANTINO	13	6059,28	117,59
16071011	CARLANTINO	12	5536,38	145,91
16071011	CARLANTINO	9	6362,72	98,15
16071011	CARLANTINO	17	4855,37	90,77
16071011	CARLANTINO	6	4649,15	99,82
16071011	CARLANTINO	14	5201,52	113,45
16071011	CARLANTINO	5	4855,96	75,89
16071013	CASALNUOVO MONTEROTARO	29	4718,80	106,43
16071013	CASALNUOVO MONTEROTARO	25	4941,44	101,73
16071013	CASALNUOVO MONTEROTARO	21	4172,73	106,52
16071013	CASALNUOVO MONTEROTARO	13	4040,60	85,72
16071013	CASALNUOVO MONTEROTARO	14	10447,29	402,55
16071013	CASALNUOVO MONTEROTARO	8	9705,04	319,42
16071013	CASALNUOVO MONTEROTARO	12	5128,52	100,26
16071013	CASALNUOVO MONTEROTARO	7	8558,32	278,70
16071013	CASALNUOVO MONTEROTARO	4	10335,23	368,53
16071013	CASALNUOVO MONTEROTARO	3	4359,47	102,77
16071013	CASALNUOVO MONTEROTARO	30	4164,13	52,53
16071013	CASALNUOVO MONTEROTARO	1	4509,01	111,11
16071013	CASALNUOVO MONTEROTARO	26	5238,81	111,59
16071013	CASALNUOVO MONTEROTARO	27	4260,10	64,44
16071013	CASALNUOVO MONTEROTARO	24	4016,46	96,16
16071013	CASALNUOVO MONTEROTARO	22	7078,12	217,20
16071013	CASALNUOVO MONTEROTARO	16	9266,85	371,19
16071013	CASALNUOVO MONTEROTARO	23	3797,80	54,90
16071013	CASALNUOVO MONTEROTARO	20	6527,29	122,87
16071013	CASALNUOVO MONTEROTARO	15	4103,59	67,57
16071013	CASALNUOVO MONTEROTARO	18	5355,81	95,41
16071013	CASALNUOVO MONTEROTARO	17	4617,24	95,24
16071013	CASALNUOVO MONTEROTARO	19	4512,63	74,01
16071013	CASALNUOVO MONTEROTARO	11	4445,84	56,81
16071013	CASALNUOVO MONTEROTARO	10	8913,01	318,66
16071013	CASALNUOVO MONTEROTARO	9	8185,47	314,09
16071013	CASALNUOVO MONTEROTARO	6	5352,22	124,02
16071013	CASALNUOVO MONTEROTARO	5	8103,20	268,82
16071013	CASALNUOVO MONTEROTARO	2	5396,86	123,42
16071013	CASALNUOVO MONTEROTARO	28	3822,64	57,48
16071014	CASALVECCHIO DI PUGLIA	31	4533,32	52,15
16071014	CASALVECCHIO DI PUGLIA	33	3626,08	64,97

COD_ISTAT	AGRO	N. FOGLIO	PERIMETRO_	ETTARI_FG
16071014	CASALVECCHIO DI PUGLIA	30	3957,52	54,46
16071014	CASALVECCHIO DI PUGLIA	26	4478,23	85,63
16071014	CASALVECCHIO DI PUGLIA	23	4993,59	95,97
16071014	CASALVECCHIO DI PUGLIA	21	5625,81	117,63
16071014	CASALVECCHIO DI PUGLIA	16	4234,37	79,69
16071014	CASALVECCHIO DI PUGLIA	11	2742,52	31,51
16071014	CASALVECCHIO DI PUGLIA	5	4789,44	75,04
16071014	CASALVECCHIO DI PUGLIA	3	4429,75	101,89
16071014	CASALVECCHIO DI PUGLIA	2	11077,79	324,55
16071014	CASALVECCHIO DI PUGLIA	29	4004,33	62,85
16071014	CASALVECCHIO DI PUGLIA	24	4662,74	99,17
16071014	CASALVECCHIO DI PUGLIA	25	5638,35	90,68
16071014	CASALVECCHIO DI PUGLIA	20	4237,95	86,75
16071014	CASALVECCHIO DI PUGLIA	19	4783,43	107,76
16071014	CASALVECCHIO DI PUGLIA	14	3853,95	66,43
16071014	CASALVECCHIO DI PUGLIA	13	3696,29	59,42
16071014	CASALVECCHIO DI PUGLIA	6	4508,77	97,08
16071014	CASALVECCHIO DI PUGLIA	12	3965,60	85,35
16071014	CASALVECCHIO DI PUGLIA	7	4623,02	97,59
16071014	CASALVECCHIO DI PUGLIA	4	4815,71	130,00
16071014	CASALVECCHIO DI PUGLIA	3	8107,70	282,14
16071014	CASALVECCHIO DI PUGLIA	27	6158,53	85,06
16071014	CASALVECCHIO DI PUGLIA	32	4778,92	108,40
16071014	CASALVECCHIO DI PUGLIA	28	2905,94	42,70
16071016	CASTELLUCCIO VALMAGGIORE	22	9858,64	321,95
16071016	CASTELLUCCIO VALMAGGIORE	21	4699,67	80,05
16071016	CASTELLUCCIO VALMAGGIORE	17	5519,18	98,69
16071016	CASTELLUCCIO VALMAGGIORE	16	4914,31	95,91
16071016	CASTELLUCCIO VALMAGGIORE	19	4380,60	110,64
16071016	CASTELLUCCIO VALMAGGIORE	5	4345,90	84,77
16071016	CASTELLUCCIO VALMAGGIORE	12	4332,58	105,38
16071016	CASTELLUCCIO VALMAGGIORE	11	4303,24	60,08
16071016	CASTELLUCCIO VALMAGGIORE	4	5221,38	104,08
16071016	CASTELLUCCIO VALMAGGIORE	3	5401,84	129,20
16071016	CASTELLUCCIO VALMAGGIORE	1	8420,31	400,51
16071016	CASTELLUCCIO VALMAGGIORE	2	8336,13	257,06
16071016	CASTELLUCCIO VALMAGGIORE	20	4435,15	98,37
16071016	CASTELLUCCIO VALMAGGIORE	18	4227,41	82,79
16071016	CASTELLUCCIO VALMAGGIORE	13	5085,11	100,25
16071016	CASTELLUCCIO VALMAGGIORE	23	2540,62	23,75
16071016	CASTELLUCCIO VALMAGGIORE	14	4041,50	72,49
16071016	CASTELLUCCIO VALMAGGIORE	15	2620,37	29,90
16071016	CASTELLUCCIO VALMAGGIORE	6	4171,00	74,96
16071016	CASTELLUCCIO VALMAGGIORE	7	5192,37	66,23
16071016	CASTELLUCCIO VALMAGGIORE	9	4651,57	102,43
16071016	CASTELLUCCIO VALMAGGIORE	10	4405,16	71,38
16071016	CASTELLUCCIO VALMAGGIORE	8	4803,92	104,28
16071017	CASTELNUOVO DELLA DAUNIA	41	5258,33	108,12
16071017	CASTELNUOVO DELLA DAUNIA	40	5098,60	73,13
16071017	CASTELNUOVO DELLA DAUNIA	30	3573,06	27,36
16071017	CASTELNUOVO DELLA DAUNIA	31	2955,63	44,37
16071017	CASTELNUOVO DELLA DAUNIA	28	4729,13	73,07
16071017	CASTELNUOVO DELLA DAUNIA	25	4416,79	81,14
16071017	CASTELNUOVO DELLA DAUNIA	18	5073,55	131,21
16071017	CASTELNUOVO DELLA DAUNIA	17	4413,21	111,66
16071017	CASTELNUOVO DELLA DAUNIA	15	3200,83	46,35

COD_ISTAT	AGRO	N. FOGLIO	PERIMETRO_	ETTARI_FG
16071017	CASTELNUOVO DELLA DAUNIA	45	2744,16	32,63
16071017	CASTELNUOVO DELLA DAUNIA	43	4369,20	92,62
16071017	CASTELNUOVO DELLA DAUNIA	42	4470,34	98,34
16071017	CASTELNUOVO DELLA DAUNIA	44	4672,47	97,21
16071017	CASTELNUOVO DELLA DAUNIA	36	4493,47	90,50
16071017	CASTELNUOVO DELLA DAUNIA	38	4110,22	93,70
16071017	CASTELNUOVO DELLA DAUNIA	39	3422,35	63,94
16071017	CASTELNUOVO DELLA DAUNIA	37	4588,40	88,39
16071017	CASTELNUOVO DELLA DAUNIA	29	4729,26	121,08
16071017	CASTELNUOVO DELLA DAUNIA	33	3870,20	87,73
16071017	CASTELNUOVO DELLA DAUNIA	34	4233,31	69,25
16071017	CASTELNUOVO DELLA DAUNIA	46	1784,92	13,97
16071017	CASTELNUOVO DELLA DAUNIA	35	4523,94	70,05
16071017	CASTELNUOVO DELLA DAUNIA	21	3556,23	85,93
16071017	CASTELNUOVO DELLA DAUNIA	27	4497,08	99,67
16071017	CASTELNUOVO DELLA DAUNIA	26	3912,77	56,99
16071017	CASTELNUOVO DELLA DAUNIA	20	4379,10	80,26
16071017	CASTELNUOVO DELLA DAUNIA	19	4547,99	81,12
16071017	CASTELNUOVO DELLA DAUNIA	32	6422,96	56,25
16071018	CELENZA VALFORTORE	29	9837,25	390,08
16071018	CELENZA VALFORTORE	30	8323,68	322,62
16071018	CELENZA VALFORTORE	25	9717,91	409,62
16071018	CELENZA VALFORTORE	41	4150,30	101,52
16071018	CELENZA VALFORTORE	42	8111,77	203,19
16071018	CELENZA VALFORTORE	39	4307,19	67,60
16071018	CELENZA VALFORTORE	19	8454,80	339,37
16071018	CELENZA VALFORTORE	18	3338,75	67,42
16071018	CELENZA VALFORTORE	6	9687,31	383,11
16071018	CELENZA VALFORTORE	7	8304,38	356,40
16071018	CELENZA VALFORTORE	15	3834,50	82,44
16071018	CELENZA VALFORTORE	13	3703,58	59,43
16071018	CELENZA VALFORTORE	12	5044,26	115,92
16071018	CELENZA VALFORTORE	2	9942,73	182,58
16071018	CELENZA VALFORTORE	5	4329,15	106,41
16071018	CELENZA VALFORTORE	1	10962,93	336,23
16071018	CELENZA VALFORTORE	31	5677,90	106,22
16071018	CELENZA VALFORTORE	32	4099,63	86,88
16071018	CELENZA VALFORTORE	33	10634,56	327,63
16071018	CELENZA VALFORTORE	40	3678,56	74,10
16071018	CELENZA VALFORTORE	26	4567,75	109,10
16071018	CELENZA VALFORTORE	34	8904,34	328,04
16071018	CELENZA VALFORTORE	38	8401,89	285,38
16071018	CELENZA VALFORTORE	27	4896,34	67,09
16071018	CELENZA VALFORTORE	28	4797,49	84,74
16071018	CELENZA VALFORTORE	22	3581,10	76,65
16071018	CELENZA VALFORTORE	17	4004,56	91,60
16071018	CELENZA VALFORTORE	8	5566,09	102,23
16071018	CELENZA VALFORTORE	9	5189,53	91,95
16071018	CELENZA VALFORTORE	24	5523,34	142,25
16071018	CELENZA VALFORTORE	37	9586,96	355,16
16071018	CELENZA VALFORTORE	21	3365,58	50,00
16071018	CELENZA VALFORTORE	36	5069,85	147,57
16071018	CELENZA VALFORTORE	16	3361,65	56,98
16071018	CELENZA VALFORTORE	20	4181,58	85,11
16071018	CELENZA VALFORTORE	35	3548,38	62,81
16071018	CELENZA VALFORTORE	11	4376,58	77,77

16071018	CELENZA VALFORTORE	14	3168,49	53,28
COD_ISTAT	AGRO	N_FOGLIO	PERIMETRO_	ETTARI_FG
16071018	CELENZA VALFORTORE	4	3837,99	49,26
16071018	CELENZA VALFORTORE	3	3057,37	54,80
16071018	CELENZA VALFORTORE	10	4837,54	105,49
16071018	CELENZA VALFORTORE	23	3105,03	20,59
16071019	CELLE DI SAN VITO	17	9305,49	329,43
16071019	CELLE DI SAN VITO	16	4512,56	90,34
16071019	CELLE DI SAN VITO	13	4369,60	118,41
16071019	CELLE DI SAN VITO	12	7719,25	208,74
16071019	CELLE DI SAN VITO	10	3254,60	55,47
16071019	CELLE DI SAN VITO	9	4931,43	92,38
16071019	CELLE DI SAN VITO	11	4044,71	82,84
16071019	CELLE DI SAN VITO	4	4380,70	89,53
16071019	CELLE DI SAN VITO	7	6657,47	96,68
16071019	CELLE DI SAN VITO	5	4869,63	105,04
16071019	CELLE DI SAN VITO	3	4597,00	85,60
16071019	CELLE DI SAN VITO	2	4825,47	91,12
16071019	CELLE DI SAN VITO	1	4177,15	71,95
16071019	CELLE DI SAN VITO	15	5034,38	112,22
16071019	CELLE DI SAN VITO	14	3925,59	74,34
16071019	CELLE DI SAN VITO	8	4688,93	103,09
16071019	CELLE DI SAN VITO	6	1126,53	4,32
16071022	DELICETO	37	10459,50	392,20
16071022	DELICETO	40	11191,03	462,32
16071022	DELICETO	36	4976,30	93,57
16071022	DELICETO	30	7255,69	260,77
16071022	DELICETO	43	9156,90	417,43
16071022	DELICETO	35	4900,66	121,67
16071022	DELICETO	34	4153,88	52,07
16071022	DELICETO	29	4083,39	87,55
16071022	DELICETO	42	9088,68	314,24
16071022	DELICETO	19	4700,32	75,77
16071022	DELICETO	28	9110,72	389,60
16071022	DELICETO	14	4477,18	110,72
16071022	DELICETO	13	4882,08	100,86
16071022	DELICETO	4	11547,42	539,51
16071022	DELICETO	41	8652,31	374,97
16071022	DELICETO	38	3822,12	57,65
16071022	DELICETO	31	7768,39	218,67
16071022	DELICETO	39	4848,78	106,07
16071022	DELICETO	22	5015,78	100,94
16071022	DELICETO	33	4545,67	96,42
16071022	DELICETO	23	4998,51	87,41
16071022	DELICETO	26	5039,60	99,78
16071022	DELICETO	20	4060,67	97,50
16071022	DELICETO	24	4870,49	65,11
16071022	DELICETO	21	5866,89	78,27
16071022	DELICETO	44	2132,57	21,08
16071022	DELICETO	16	4034,78	90,08
16071022	DELICETO	27	4756,51	115,14
16071022	DELICETO	15	3686,93	62,72
16071022	DELICETO	17	4455,76	110,60
16071022	DELICETO	25	6814,87	182,59
16071022	DELICETO	18	5278,59	116,92
16071022	DELICETO	11	6144,09	161,94
16071022	DELICETO	12	9213,11	303,79

COD_ISTAT	AGRO	N. FOGLIO	PERIMETRO_	ETTARI_FG
16071022	DELICETO	9	5061,26	78,80
16071022	DELICETO	10	3698,77	74,16
16071022	DELICETO	5	4967,12	98,62
16071022	DELICETO	8	4753,30	117,72
16071023	FAETO	24	4890,79	86,18
16071023	FAETO	27	9773,04	429,81
16071023	FAETO	23	4061,43	49,52
16071023	FAETO	21	5075,28	110,36
16071023	FAETO	16	3289,28	62,17
16071023	FAETO	15	3909,05	63,61
16071023	FAETO	20	3860,88	79,18
16071023	FAETO	14	4705,45	84,07
16071023	FAETO	11	4172,64	99,19
16071023	FAETO	13	3450,84	46,47
16071023	FAETO	10	5348,67	108,94
16071023	FAETO	8	5167,99	125,30
16071023	FAETO	7	5347,61	123,29
16071023	FAETO	6	3774,86	76,18
16071023	FAETO	5	4463,77	54,93
16071023	FAETO	4	4289,81	86,91
16071023	FAETO	3	4321,46	57,96
16071023	FAETO	1	5135,15	99,95
16071023	FAETO	2	4096,21	82,32
16071023	FAETO	26	4833,01	95,96
16071023	FAETO	25	4060,13	98,14
16071023	FAETO	22	4686,56	123,42
16071023	FAETO	17	3816,24	79,44
16071023	FAETO	18	4701,19	67,99
16071023	FAETO	19	4125,98	94,02
16071023	FAETO	12	4592,12	83,36
16071023	FAETO	9	2251,40	16,78
16072023	GRAVINA IN PUGLIA	191	5526,85	150,80
16072023	GRAVINA IN PUGLIA	190	3916,72	96,39
16072023	GRAVINA IN PUGLIA	189	4436,36	107,71
16072023	GRAVINA IN PUGLIA	192	3040,67	39,45
16072023	GRAVINA IN PUGLIA	181	5565,07	158,84
16072023	GRAVINA IN PUGLIA	180	4134,38	79,46
16072023	GRAVINA IN PUGLIA	173	6061,94	197,95
16072023	GRAVINA IN PUGLIA	171	4056,63	87,03
16072023	GRAVINA IN PUGLIA	161	4933,28	85,30
16072023	GRAVINA IN PUGLIA	138	11148,08	449,89
16072023	GRAVINA IN PUGLIA	137	11839,56	426,83
16072023	GRAVINA IN PUGLIA	109	6750,11	147,28
16072023	GRAVINA IN PUGLIA	90	8042,35	278,27
16072023	GRAVINA IN PUGLIA	108	10940,15	457,87
16072023	GRAVINA IN PUGLIA	70	12265,81	646,89
16072023	GRAVINA IN PUGLIA	46	12156,47	585,57
16072023	GRAVINA IN PUGLIA	69	10161,80	352,40
16072023	GRAVINA IN PUGLIA	45	8528,84	315,58
16072023	GRAVINA IN PUGLIA	37	7672,72	347,93
16072023	GRAVINA IN PUGLIA	38	9186,06	403,48
16072023	GRAVINA IN PUGLIA	32	8729,49	326,51
16072023	GRAVINA IN PUGLIA	23	8370,10	277,01
16072023	GRAVINA IN PUGLIA	184	5348,84	97,49
16072023	GRAVINA IN PUGLIA	183	3165,79	41,34
16072023	GRAVINA IN PUGLIA	185	4619,13	93,26

16072023	GRAVINA IN PUGLIA	186	4577,02	97,36
COD_ISTAT	AGRO	N_FOGLIO	PERIMETRO_	ETTARI_FG
16072023	GRAVINA IN PUGLIA	182	4286,05	76,65
16072023	GRAVINA IN PUGLIA	175	6722,81	157,78
16072023	GRAVINA IN PUGLIA	187	3862,19	58,82
16072023	GRAVINA IN PUGLIA	176	4000,21	67,57
16072023	GRAVINA IN PUGLIA	177	4959,02	129,08
16072023	GRAVINA IN PUGLIA	188	3260,91	33,85
16072023	GRAVINA IN PUGLIA	179	6934,65	185,95
16072023	GRAVINA IN PUGLIA	178	5241,26	103,64
16072023	GRAVINA IN PUGLIA	174	5750,42	204,38
16072023	GRAVINA IN PUGLIA	172	5146,12	110,50
16072023	GRAVINA IN PUGLIA	168	5424,19	96,35
16072023	GRAVINA IN PUGLIA	165	3405,50	31,34
16072023	GRAVINA IN PUGLIA	162	4807,35	132,25
16072023	GRAVINA IN PUGLIA	164	5849,87	137,73
16072023	GRAVINA IN PUGLIA	163	5450,66	163,34
16072023	GRAVINA IN PUGLIA	167	5086,89	108,60
16072023	GRAVINA IN PUGLIA	156	10877,06	216,58
16072023	GRAVINA IN PUGLIA	160	2676,00	38,31
16072023	GRAVINA IN PUGLIA	166	4609,40	82,87
16072023	GRAVINA IN PUGLIA	170	10403,24	504,01
16072023	GRAVINA IN PUGLIA	151	5907,14	196,89
16072023	GRAVINA IN PUGLIA	148	5112,38	153,11
16072023	GRAVINA IN PUGLIA	153	5303,91	152,82
16072023	GRAVINA IN PUGLIA	149	4237,12	81,64
16072023	GRAVINA IN PUGLIA	154	5155,57	120,66
16072023	GRAVINA IN PUGLIA	155	4181,44	98,06
16072023	GRAVINA IN PUGLIA	147	5067,73	134,78
16072023	GRAVINA IN PUGLIA	150	4936,46	115,85
16072023	GRAVINA IN PUGLIA	139	3665,07	84,25
16072023	GRAVINA IN PUGLIA	157	8682,04	209,83
16072023	GRAVINA IN PUGLIA	145	10099,37	367,48
16072023	GRAVINA IN PUGLIA	130	7162,83	211,11
16072023	GRAVINA IN PUGLIA	152	5270,33	117,37
16072023	GRAVINA IN PUGLIA	141	4463,00	118,49
16072023	GRAVINA IN PUGLIA	158	11193,78	468,49
16072023	GRAVINA IN PUGLIA	140	5066,49	124,19
16072023	GRAVINA IN PUGLIA	142	4375,20	80,97
16072023	GRAVINA IN PUGLIA	143	4730,50	105,68
16072023	GRAVINA IN PUGLIA	131	4732,82	64,73
16072023	GRAVINA IN PUGLIA	135	4454,92	64,36
16072023	GRAVINA IN PUGLIA	112	5963,17	157,65
16072023	GRAVINA IN PUGLIA	114	4567,17	102,80
16072023	GRAVINA IN PUGLIA	133	4532,75	89,50
16072023	GRAVINA IN PUGLIA	111	15574,58	481,93
16072023	GRAVINA IN PUGLIA	132	4624,28	93,05
16072023	GRAVINA IN PUGLIA	122	5573,17	159,78
16072023	GRAVINA IN PUGLIA	144	8432,23	281,66
16072023	GRAVINA IN PUGLIA	128	3756,97	74,72
16072023	GRAVINA IN PUGLIA	134	6337,41	136,94
16072023	GRAVINA IN PUGLIA	113	4592,18	102,14
16072023	GRAVINA IN PUGLIA	110	13413,58	569,20
16072023	GRAVINA IN PUGLIA	127	5688,56	130,69
16072023	GRAVINA IN PUGLIA	126	5099,69	105,22
16072023	GRAVINA IN PUGLIA	123	5984,13	134,71
16072023	GRAVINA IN PUGLIA	115	4961,79	119,27

16072023	GRAVINA IN PUGLIA	125	4888,84	88,81
COD_ISTAT	AGRO	N_FOGLIO	PERIMETRO_	ETTARI_FG
16072023	GRAVINA IN PUGLIA	124	5325,93	124,46
16072023	GRAVINA IN PUGLIA	117	5647,78	126,40
16072023	GRAVINA IN PUGLIA	116	5690,42	167,46
16072023	GRAVINA IN PUGLIA	92	11709,76	406,77
16072023	GRAVINA IN PUGLIA	94	10059,80	420,84
16072023	GRAVINA IN PUGLIA	118	5533,78	102,37
16072023	GRAVINA IN PUGLIA	103	5322,34	121,03
16072023	GRAVINA IN PUGLIA	98	4339,43	99,90
16072023	GRAVINA IN PUGLIA	101	4241,65	82,47
16072023	GRAVINA IN PUGLIA	120	4821,62	82,65
16072023	GRAVINA IN PUGLIA	72	11218,02	496,76
16072023	GRAVINA IN PUGLIA	93	9010,37	366,54
16072023	GRAVINA IN PUGLIA	119	5787,18	136,27
16072023	GRAVINA IN PUGLIA	97	4848,10	114,18
16072023	GRAVINA IN PUGLIA	105	5582,47	149,06
16072023	GRAVINA IN PUGLIA	91	11160,75	382,38
16072023	GRAVINA IN PUGLIA	71	11075,24	488,45
16072023	GRAVINA IN PUGLIA	100	4196,55	78,66
16072023	GRAVINA IN PUGLIA	99	4323,93	109,96
16072023	GRAVINA IN PUGLIA	102	3621,17	54,37
16072023	GRAVINA IN PUGLIA	96	5224,83	122,63
16072023	GRAVINA IN PUGLIA	104	4737,07	79,26
16072023	GRAVINA IN PUGLIA	85	6051,01	162,61
16072023	GRAVINA IN PUGLIA	74	12641,95	414,83
16072023	GRAVINA IN PUGLIA	78	5374,44	146,09
16072023	GRAVINA IN PUGLIA	82	4776,67	102,14
16072023	GRAVINA IN PUGLIA	83	5224,65	116,80
16072023	GRAVINA IN PUGLIA	73	11335,88	420,99
16072023	GRAVINA IN PUGLIA	49	10583,86	336,46
16072023	GRAVINA IN PUGLIA	80	6323,73	126,76
16072023	GRAVINA IN PUGLIA	84	5666,19	134,04
16072023	GRAVINA IN PUGLIA	76	4828,56	81,98
16072023	GRAVINA IN PUGLIA	75	4577,28	116,96
16072023	GRAVINA IN PUGLIA	77	7258,13	230,25
16072023	GRAVINA IN PUGLIA	79	4408,12	93,57
16072023	GRAVINA IN PUGLIA	81	5173,34	120,96
16072023	GRAVINA IN PUGLIA	59	7259,63	209,32
16072023	GRAVINA IN PUGLIA	55	10695,13	455,00
16072023	GRAVINA IN PUGLIA	60	4297,73	85,04
16072023	GRAVINA IN PUGLIA	53	11723,31	541,51
16072023	GRAVINA IN PUGLIA	63	6674,84	197,37
16072023	GRAVINA IN PUGLIA	52	11970,53	425,86
16072023	GRAVINA IN PUGLIA	48	10420,90	534,37
16072023	GRAVINA IN PUGLIA	47	7924,93	315,10
16072023	GRAVINA IN PUGLIA	61	3132,50	44,02
16072023	GRAVINA IN PUGLIA	54	10389,69	299,71
16072023	GRAVINA IN PUGLIA	50	6345,79	233,10
16072023	GRAVINA IN PUGLIA	57	3953,70	99,72
16072023	GRAVINA IN PUGLIA	39	14472,20	525,82
16072023	GRAVINA IN PUGLIA	56	12468,98	454,83
16072023	GRAVINA IN PUGLIA	40	8146,92	323,23
16072023	GRAVINA IN PUGLIA	51	7238,36	193,17
16072023	GRAVINA IN PUGLIA	41	8317,48	227,22
16072023	GRAVINA IN PUGLIA	42	10841,52	399,08
16072023	GRAVINA IN PUGLIA	33	8218,59	343,85

16071028	LUCERA	151	5790,62	115,36
COD_ISTAT	AGRO	N_FOGLIO	PERIMETRO_	ETTARI_FG
16071028	LUCERA	150	10201,18	305,65
16071028	LUCERA	110	8811,89	346,38
16071028	LUCERA	89	8744,79	421,46
16071028	LUCERA	14	16685,55	307,25
16071028	LUCERA	111	9408,34	506,75
16072026	MINERVINO MURGE	199	7996,92	300,88
16072026	MINERVINO MURGE	196	7672,49	243,58
16072026	MINERVINO MURGE	200	8103,24	240,89
16072026	MINERVINO MURGE	195	6470,62	196,07
16072026	MINERVINO MURGE	193	4524,81	98,23
16072026	MINERVINO MURGE	185	4501,53	84,19
16072026	MINERVINO MURGE	176	4438,30	102,16
16072026	MINERVINO MURGE	167	4713,07	104,53
16072026	MINERVINO MURGE	159	4889,31	111,26
16072026	MINERVINO MURGE	139	3389,57	47,03
16072026	MINERVINO MURGE	142	5407,94	118,35
16072026	MINERVINO MURGE	138	4811,65	108,33
16072026	MINERVINO MURGE	137	3667,19	76,48
16072026	MINERVINO MURGE	125	4348,69	114,83
16072026	MINERVINO MURGE	110	5720,91	76,91
16072026	MINERVINO MURGE	103	3437,29	49,62
16072026	MINERVINO MURGE	69	4837,99	106,36
16072026	MINERVINO MURGE	70	4611,00	69,49
16072026	MINERVINO MURGE	102	2824,93	31,16
16072026	MINERVINO MURGE	57	6996,21	206,72
16072026	MINERVINO MURGE	197	8605,30	354,48
16072026	MINERVINO MURGE	194	5090,42	103,13
16072026	MINERVINO MURGE	189	10034,74	369,35
16072026	MINERVINO MURGE	187	4932,60	133,07
16072026	MINERVINO MURGE	186	3880,70	89,61
16072026	MINERVINO MURGE	188	4587,95	81,95
16072026	MINERVINO MURGE	183	4455,50	99,70
16072026	MINERVINO MURGE	184	5185,41	103,31
16072026	MINERVINO MURGE	178	3870,40	74,78
16072026	MINERVINO MURGE	182	4051,59	69,37
16072026	MINERVINO MURGE	179	6896,88	127,97
16072026	MINERVINO MURGE	177	4920,32	51,00
16072026	MINERVINO MURGE	169	3808,56	74,32
16072026	MINERVINO MURGE	168	4703,31	80,95
16072026	MINERVINO MURGE	161	4144,53	71,89
16072026	MINERVINO MURGE	162	3752,18	61,36
16072026	MINERVINO MURGE	160	3870,98	84,59
16072026	MINERVINO MURGE	145	4873,24	100,35
16072026	MINERVINO MURGE	143	5190,04	91,87
16072026	MINERVINO MURGE	140	4476,39	100,53
16072026	MINERVINO MURGE	141	5326,28	92,73
16072026	MINERVINO MURGE	146	4215,96	96,37
16072026	MINERVINO MURGE	144	4696,04	80,06
16072026	MINERVINO MURGE	128	4916,58	83,12
16072026	MINERVINO MURGE	131	3175,81	32,36
16072026	MINERVINO MURGE	130	4308,32	94,95
16072026	MINERVINO MURGE	126	3497,04	45,24
16072026	MINERVINO MURGE	112	4262,43	69,57
16072026	MINERVINO MURGE	114	3576,73	48,21

COD_ISTAT	AGRO	N_FOGLIO	PERIMETRO_	ETTARI_FG
16072026	MINERVINO MURGE	127	5513,14	109,07
16072026	MINERVINO MURGE	111	4965,56	102,91
16072026	MINERVINO MURGE	129	3489,37	61,56
16072026	MINERVINO MURGE	113	4045,69	82,91
16072026	MINERVINO MURGE	106	5260,12	104,41
16072026	MINERVINO MURGE	107	4343,80	67,67
16072026	MINERVINO MURGE	105	5488,73	118,42
16072026	MINERVINO MURGE	76	4790,80	122,94
16072026	MINERVINO MURGE	104	5454,35	98,62
16072026	MINERVINO MURGE	101	3912,27	61,39
16072026	MINERVINO MURGE	71	4563,29	85,01
16072026	MINERVINO MURGE	72	3971,04	85,60
16072026	MINERVINO MURGE	74	5051,58	129,03
16072026	MINERVINO MURGE	73	5810,50	106,03
16072026	MINERVINO MURGE	44	6586,16	184,12
16072026	MINERVINO MURGE	58	8413,31	227,00
16072026	MINERVINO MURGE	43	7594,66	176,13
16072026	MINERVINO MURGE	45	6957,68	243,10
16072026	MINERVINO MURGE	59	5793,86	113,91
16072026	MINERVINO MURGE	42	3027,66	40,17
16071032	MONTELEONE DI PUGLIA	29	5475,69	121,94
16071032	MONTELEONE DI PUGLIA	30	5233,60	154,63
16071032	MONTELEONE DI PUGLIA	28	5370,96	108,08
16071032	MONTELEONE DI PUGLIA	25	6126,67	129,35
16071032	MONTELEONE DI PUGLIA	24	6366,19	131,79
16071032	MONTELEONE DI PUGLIA	23	4249,50	109,48
16071032	MONTELEONE DI PUGLIA	17	5311,31	135,41
16071032	MONTELEONE DI PUGLIA	21	8094,38	216,35
16071032	MONTELEONE DI PUGLIA	16	5166,59	101,60
16071032	MONTELEONE DI PUGLIA	10	4136,59	107,43
16071032	MONTELEONE DI PUGLIA	7	5492,41	130,03
16071032	MONTELEONE DI PUGLIA	9	5198,92	119,95
16071032	MONTELEONE DI PUGLIA	4	5204,80	147,01
16071032	MONTELEONE DI PUGLIA	6	5717,51	94,15
16071032	MONTELEONE DI PUGLIA	3	4171,52	75,08
16071032	MONTELEONE DI PUGLIA	1	4772,71	106,97
16071032	MONTELEONE DI PUGLIA	2	4992,19	88,19
16071032	MONTELEONE DI PUGLIA	27	5591,19	132,64
16071032	MONTELEONE DI PUGLIA	26	5594,45	106,07
16071032	MONTELEONE DI PUGLIA	19	6039,56	140,83
16071032	MONTELEONE DI PUGLIA	20	5953,22	140,71
16071032	MONTELEONE DI PUGLIA	18	5586,73	147,87
16071032	MONTELEONE DI PUGLIA	14	5190,55	117,42
16071032	MONTELEONE DI PUGLIA	15	4535,80	96,40
16071032	MONTELEONE DI PUGLIA	12	5208,66	137,09
16071032	MONTELEONE DI PUGLIA	11	5647,99	132,95
16071032	MONTELEONE DI PUGLIA	13	2544,45	29,97
16071032	MONTELEONE DI PUGLIA	8	5768,52	136,50
16071032	MONTELEONE DI PUGLIA	5	4781,77	125,49
16071032	MONTELEONE DI PUGLIA	22	5501,41	122,07
16071034	MOTTA MONTECORVINO	18	5178,93	98,22
16071034	MOTTA MONTECORVINO	19	3549,94	54,17
16071034	MOTTA MONTECORVINO	9	4743,70	79,95
16071034	MOTTA MONTECORVINO	7	4538,15	90,59
16071034	MOTTA MONTECORVINO	2	4724,88	112,64
16071034	MOTTA MONTECORVINO	4	4129,25	89,95

COD_ISTAT	AGRO	N._FOGLIO	PERIMETRO_	ETTARI_FG
16071034	MOTTA MONTECORVINO	5	4367,57	104,34
16071034	MOTTA MONTECORVINO	1	8311,53	244,55
16071034	MOTTA MONTECORVINO	15	5136,46	107,15
16071034	MOTTA MONTECORVINO	11	4791,57	97,93
16071034	MOTTA MONTECORVINO	13	4613,15	98,50
16071034	MOTTA MONTECORVINO	14	4255,14	87,87
16071034	MOTTA MONTECORVINO	16	4812,62	120,98
16071034	MOTTA MONTECORVINO	10	4092,30	97,17
16071034	MOTTA MONTECORVINO	12	4075,63	66,71
16071034	MOTTA MONTECORVINO	8	4725,11	115,62
16071034	MOTTA MONTECORVINO	20	1483,39	12,88
16071034	MOTTA MONTECORVINO	3	5410,30	120,58
16071034	MOTTA MONTECORVINO	6	4518,37	84,81
16071034	MOTTA MONTECORVINO	17	5239,93	90,05
16071035	ORSARA DI PUGLIA	67	5086,14	105,96
16071035	ORSARA DI PUGLIA	65	5459,77	77,58
16071035	ORSARA DI PUGLIA	56	4055,84	86,85
16071035	ORSARA DI PUGLIA	66	4887,74	94,71
16071035	ORSARA DI PUGLIA	15	5639,67	85,06
16071035	ORSARA DI PUGLIA	58	4324,31	92,81
16071035	ORSARA DI PUGLIA	63	5084,02	144,71
16071035	ORSARA DI PUGLIA	64	4065,99	64,79
16071035	ORSARA DI PUGLIA	14	5550,30	134,19
16071035	ORSARA DI PUGLIA	4	12285,28	421,54
16071035	ORSARA DI PUGLIA	49	4826,45	107,38
16071035	ORSARA DI PUGLIA	48	4939,14	93,09
16071035	ORSARA DI PUGLIA	5	4604,40	106,66
16071035	ORSARA DI PUGLIA	6	5230,63	140,95
16071035	ORSARA DI PUGLIA	34	4861,19	128,19
16071035	ORSARA DI PUGLIA	42	5470,17	76,49
16071035	ORSARA DI PUGLIA	23	5694,34	151,92
16071035	ORSARA DI PUGLIA	16	5993,47	165,05
16071035	ORSARA DI PUGLIA	2	5324,12	111,64
16071035	ORSARA DI PUGLIA	17	4851,74	109,05
16071035	ORSARA DI PUGLIA	1	5050,79	118,22
16071035	ORSARA DI PUGLIA	18	4644,45	105,43
16071035	ORSARA DI PUGLIA	60	4191,81	78,69
16071035	ORSARA DI PUGLIA	62	4757,93	74,96
16071035	ORSARA DI PUGLIA	61	3477,33	56,70
16071035	ORSARA DI PUGLIA	57	4706,08	94,02
16071035	ORSARA DI PUGLIA	51	5854,30	135,22
16071035	ORSARA DI PUGLIA	52	5346,38	96,24
16071035	ORSARA DI PUGLIA	53	5040,83	123,44
16071035	ORSARA DI PUGLIA	55	5080,02	111,04
16071035	ORSARA DI PUGLIA	59	4379,61	82,72
16071035	ORSARA DI PUGLIA	13	5310,63	133,65
16071035	ORSARA DI PUGLIA	12	4842,10	119,75
16071035	ORSARA DI PUGLIA	54	4921,91	78,48
16071035	ORSARA DI PUGLIA	11	5197,65	139,66
16071035	ORSARA DI PUGLIA	44	5095,12	111,71
16071035	ORSARA DI PUGLIA	45	6099,07	155,36
16071035	ORSARA DI PUGLIA	50	2532,33	33,73
16071035	ORSARA DI PUGLIA	46	5569,56	159,92
16071035	ORSARA DI PUGLIA	10	5417,58	117,16
16071035	ORSARA DI PUGLIA	47	4432,41	110,66
16071035	ORSARA DI PUGLIA	36	5717,10	146,09

COD_ISTAT		N._FOGLIO	PERIMETRO_	ETTARI_FG
16071035	ORSARA DI PUGLIA	43	6221,93	136,75
16071035	AGRO			
16071035	ORSARA DI PUGLIA	9	5345,36	106,68
16071035	ORSARA DI PUGLIA	8	5077,32	134,92
16071035	ORSARA DI PUGLIA	7	4731,34	117,49
16071035	ORSARA DI PUGLIA	39	5285,92	126,55
16071035	ORSARA DI PUGLIA	41	5707,24	120,03
16071035	ORSARA DI PUGLIA	40	5470,95	131,26
16071035	ORSARA DI PUGLIA	37	5068,50	139,20
16071035	ORSARA DI PUGLIA	35	4397,67	96,56
16071035	ORSARA DI PUGLIA	33	5079,16	95,62
16071035	ORSARA DI PUGLIA	38	4752,93	112,08
16071035	ORSARA DI PUGLIA	30	5090,31	84,32
16071035	ORSARA DI PUGLIA	3	5164,32	119,15
16071035	ORSARA DI PUGLIA	32	4755,34	140,07
16071035	ORSARA DI PUGLIA	31	6306,24	139,46
16071035	ORSARA DI PUGLIA	20	4376,68	97,73
16071035	ORSARA DI PUGLIA	19	5285,88	99,26
16071037	PANNI	38	2649,27	46,78
16071037	PANNI	35	4649,61	119,37
16071037	PANNI	32	4094,98	63,47
16071037	PANNI	37	4119,46	105,05
16071037	PANNI	28	3559,49	74,26
16071037	PANNI	33	5092,21	112,87
16071037	PANNI	27	4278,75	86,00
16071037	PANNI	19	4628,59	91,34
16071037	PANNI	26	4526,58	111,06
16071037	PANNI	11	4851,48	124,90
16071037	PANNI	12	4487,23	74,52
16071037	PANNI	18	5161,56	108,41
16071037	PANNI	6	4866,27	72,02
16071037	PANNI	1	4589,55	78,67
16071037	PANNI	2	6681,24	140,05
16071037	PANNI	3	3951,95	48,02
16071037	PANNI	10	5893,78	126,06
16071037	PANNI	4	4285,66	86,08
16071037	PANNI	5	5253,64	107,19
16071037	PANNI	36	4350,20	82,24
16071037	PANNI	29	3293,24	40,66
16071037	PANNI	30	3753,26	87,55
16071037	PANNI	31	2713,27	30,43
16071037	PANNI	20	4977,36	128,32
16071037	PANNI	21	5364,92	122,07
16071037	PANNI	22	4775,65	110,97
16071037	PANNI	34	3767,95	74,77
16071037	PANNI	25	3798,21	72,38
16071037	PANNI	23	3609,56	69,35
16071037	PANNI	15	3791,99	73,99
16071037	PANNI	14	3364,90	33,37
16071037	PANNI	24	5536,09	99,06
16071037	PANNI	13	4551,93	82,11
16071037	PANNI	16	3509,16	75,96
16071037	PANNI	8	4265,32	85,61
16071037	PANNI	7	4025,18	56,21
16071037	PANNI	17	3607,39	68,01
16071037	PANNI	9	5767,67	104,69
16071039	PIETRAMONTECORVINO	29	10107,88	561,53

16071039	PIETRAMONTECORVINO	33	6958,55	191,94
COD_ISTAT	AGRO	N_FOGGIO	PERIMETRO_	ETTARI_FG
16071039	PIETRAMONTECORVINO	30	4147,27	104,09
16071039	PIETRAMONTECORVINO	19	4369,96	84,61
16071039	PIETRAMONTECORVINO	31	4365,27	94,68
16071039	PIETRAMONTECORVINO	27	8430,44	317,62
16071039	PIETRAMONTECORVINO	39	8775,41	421,35
16071039	PIETRAMONTECORVINO	25	8505,07	239,74
16071039	PIETRAMONTECORVINO	7	5298,40	56,16
16071039	PIETRAMONTECORVINO	36	9114,24	320,39
16071039	PIETRAMONTECORVINO	13	4748,41	111,91
16071039	PIETRAMONTECORVINO	6	8138,56	292,46
16071039	PIETRAMONTECORVINO	26	13506,54	205,58
16071039	PIETRAMONTECORVINO	28	9135,08	407,28
16071039	PIETRAMONTECORVINO	35	9180,25	323,30
16071039	PIETRAMONTECORVINO	12	5133,28	95,47
16071039	PIETRAMONTECORVINO	10	4719,70	111,40
16071039	PIETRAMONTECORVINO	24	4102,13	76,81
16071039	PIETRAMONTECORVINO	11	4269,13	100,92
16071039	PIETRAMONTECORVINO	2	9973,13	444,33
16071039	PIETRAMONTECORVINO	37	4491,19	80,04
16071039	PIETRAMONTECORVINO	34	11302,47	352,59
16071039	PIETRAMONTECORVINO	3	7929,12	198,10
16071039	PIETRAMONTECORVINO	18	4661,38	116,55
16071039	PIETRAMONTECORVINO	20	3908,11	92,82
16071039	PIETRAMONTECORVINO	21	4871,18	122,35
16071039	PIETRAMONTECORVINO	22	4297,26	114,95
16071039	PIETRAMONTECORVINO	17	4094,26	91,80
16071039	PIETRAMONTECORVINO	32	4631,47	122,21
16071039	PIETRAMONTECORVINO	16	4041,02	78,12
16071039	PIETRAMONTECORVINO	8	8134,93	98,13
16071039	PIETRAMONTECORVINO	15	4576,94	101,05
16071039	PIETRAMONTECORVINO	40	1981,04	18,04
16071039	PIETRAMONTECORVINO	23	4357,76	104,37
16071039	PIETRAMONTECORVINO	14	4451,13	83,11
16071039	PIETRAMONTECORVINO	5	4202,28	92,56
16071039	PIETRAMONTECORVINO	9	4667,62	107,28
16071039	PIETRAMONTECORVINO	4	6830,54	245,78
16071039	PIETRAMONTECORVINO	38	5108,74	73,16
16072034	POGGIORSINI	11	10579,28	340,48
16072034	POGGIORSINI	13	8499,30	146,87
16072034	POGGIORSINI	7	9620,97	428,41
16072034	POGGIORSINI	3	9483,90	417,32
16072034	POGGIORSINI	18	9267,24	247,03
16072034	POGGIORSINI	16	4695,73	101,66
16072034	POGGIORSINI	14	3222,54	61,52
16072034	POGGIORSINI	17	6015,95	109,35
16072034	POGGIORSINI	8	9271,15	314,41
16072034	POGGIORSINI	12	5353,93	86,74
16072034	POGGIORSINI	15	5526,35	133,92
16072034	POGGIORSINI	10	10559,70	352,78
16072034	POGGIORSINI	9	3679,04	66,59
16072034	POGGIORSINI	19	2322,94	33,78
16072034	POGGIORSINI	4	8735,17	349,74
16072034	POGGIORSINI	5	6411,35	202,86
16071042	ROCCHETTA SANT'ANTONIO	35	7948,48	308,25
16071042	ROCCHETTA SANT'ANTONIO	36	8961,00	419,00

COD_ISTAT	AGRO	N. FOGLIO	PERIMETRO_	ETTARI_FG
16071042	ROCCHETTA SANT'ANTONIO	30	12353,54	423,76
16071042	ROCCHETTA SANT'ANTONIO	28	5588,32	150,19
16071042	ROCCHETTA SANT'ANTONIO	34	10187,64	337,56
16071042	ROCCHETTA SANT'ANTONIO	32	11347,25	566,27
16071042	ROCCHETTA SANT'ANTONIO	27	4638,58	98,89
16071042	ROCCHETTA SANT'ANTONIO	31	9921,55	377,66
16071042	ROCCHETTA SANT'ANTONIO	33	6982,00	249,46
16071042	ROCCHETTA SANT'ANTONIO	29	11043,57	474,64
16071042	ROCCHETTA SANT'ANTONIO	16	5661,40	121,31
16071042	ROCCHETTA SANT'ANTONIO	23	4472,14	105,90
16071042	ROCCHETTA SANT'ANTONIO	15	8370,50	287,57
16071042	ROCCHETTA SANT'ANTONIO	9	4891,76	84,08
16071042	ROCCHETTA SANT'ANTONIO	3	8381,72	271,05
16071042	ROCCHETTA SANT'ANTONIO	8	6118,84	169,62
16071042	ROCCHETTA SANT'ANTONIO	2	10441,30	378,60
16071042	ROCCHETTA SANT'ANTONIO	1	9968,84	405,82
16071042	ROCCHETTA SANT'ANTONIO	25	4509,01	88,44
16071042	ROCCHETTA SANT'ANTONIO	18	4558,06	112,39
16071042	ROCCHETTA SANT'ANTONIO	26	5111,83	148,65
16071042	ROCCHETTA SANT'ANTONIO	21	4283,99	66,74
16071042	ROCCHETTA SANT'ANTONIO	20	3089,34	47,57
16071042	ROCCHETTA SANT'ANTONIO	24	2989,60	49,97
16071042	ROCCHETTA SANT'ANTONIO	17	5997,72	107,35
16071042	ROCCHETTA SANT'ANTONIO	19	1182,19	6,92
16071042	ROCCHETTA SANT'ANTONIO	13	5044,84	112,21
16071042	ROCCHETTA SANT'ANTONIO	12	4242,32	83,33
16071042	ROCCHETTA SANT'ANTONIO	22	4818,86	101,46
16071042	ROCCHETTA SANT'ANTONIO	14	8696,76	372,05
16071042	ROCCHETTA SANT'ANTONIO	6	4551,98	126,42
16071042	ROCCHETTA SANT'ANTONIO	5	5065,86	133,26
16071042	ROCCHETTA SANT'ANTONIO	10	5330,00	109,01
16071042	ROCCHETTA SANT'ANTONIO	11	4513,05	84,48
16071042	ROCCHETTA SANT'ANTONIO	7	5531,27	117,39
16071042	ROCCHETTA SANT'ANTONIO	4	4141,14	84,10
16071044	ROSETO VALFORTORE	36	4099,23	67,72
16071044	ROSETO VALFORTORE	32	4439,03	87,29
16071044	ROSETO VALFORTORE	28	4250,17	89,63
16071044	ROSETO VALFORTORE	33	5505,24	115,41
16071044	ROSETO VALFORTORE	34	4216,42	85,76
16071044	ROSETO VALFORTORE	27	4608,72	100,39
16071044	ROSETO VALFORTORE	30	10927,25	383,59
16071044	ROSETO VALFORTORE	23	11469,83	475,89
16071044	ROSETO VALFORTORE	22	3875,86	75,91
16071044	ROSETO VALFORTORE	15	5144,87	150,12
16071044	ROSETO VALFORTORE	7	5205,06	123,36
16071044	ROSETO VALFORTORE	6	4395,72	118,85
16071044	ROSETO VALFORTORE	3	5100,21	104,82
16071044	ROSETO VALFORTORE	14	4611,64	103,81
16071044	ROSETO VALFORTORE	2	5715,33	164,45
16071044	ROSETO VALFORTORE	1	5221,74	129,86
16071044	ROSETO VALFORTORE	5	5542,01	124,76
16071044	ROSETO VALFORTORE	4	4693,73	119,82
16071044	ROSETO VALFORTORE	35	4082,26	91,46
16071044	ROSETO VALFORTORE	31	8905,76	420,74
16071044	ROSETO VALFORTORE	29	4589,39	71,17
16071044	ROSETO VALFORTORE	24	6735,19	161,77

COD_ISTAT	AGRO	N. FOGLIO	PERIMETRO_	ETTARI_FG
16071044	ROSETO VALFORTORE	25	4728,93	106,45
16071044	ROSETO VALFORTORE	17	5167,14	115,69
16071044	ROSETO VALFORTORE	26	4534,26	107,13
16071044	ROSETO VALFORTORE	16	5614,45	122,51
16071044	ROSETO VALFORTORE	18	4714,91	127,97
16071044	ROSETO VALFORTORE	20	4666,56	112,90
16071044	ROSETO VALFORTORE	19	4122,27	82,80
16071044	ROSETO VALFORTORE	9	5120,40	127,48
16071044	ROSETO VALFORTORE	21	4581,85	83,49
16071044	ROSETO VALFORTORE	8	4889,54	130,59
16071044	ROSETO VALFORTORE	11	4437,66	88,86
16071044	ROSETO VALFORTORE	39	1457,75	8,81
16071044	ROSETO VALFORTORE	12	5097,31	118,29
16071044	ROSETO VALFORTORE	10	5423,66	122,59
16071044	ROSETO VALFORTORE	38	830,94	4,38
16071044	ROSETO VALFORTORE	37	1124,84	5,49
16071044	ROSETO VALFORTORE	13	5116,76	120,96
16071048	SAN MARCO LA CATOLA	29	8981,65	388,81
16071048	SAN MARCO LA CATOLA	23	4116,86	64,90
16071048	SAN MARCO LA CATOLA	4	6696,27	197,81
16071048	SAN MARCO LA CATOLA	10	5188,51	117,79
16071048	SAN MARCO LA CATOLA	7	4609,75	63,90
16071048	SAN MARCO LA CATOLA	3	3162,25	48,40
16071048	SAN MARCO LA CATOLA	2	5674,25	109,79
16071048	SAN MARCO LA CATOLA	9	3635,93	75,83
16071048	SAN MARCO LA CATOLA	6	4672,87	83,55
16071048	SAN MARCO LA CATOLA	8	4152,15	84,03
16071048	SAN MARCO LA CATOLA	1	4497,61	77,81
16071048	SAN MARCO LA CATOLA	26	3967,30	84,58
16071048	SAN MARCO LA CATOLA	25	3242,16	63,56
16071048	SAN MARCO LA CATOLA	28	5341,55	130,06
16071048	SAN MARCO LA CATOLA	27	5564,21	146,36
16071048	SAN MARCO LA CATOLA	24	3849,86	63,47
16071048	SAN MARCO LA CATOLA	21	4473,00	103,08
16071048	SAN MARCO LA CATOLA	18	5063,15	131,66
16071048	SAN MARCO LA CATOLA	22	4355,03	93,41
16071048	SAN MARCO LA CATOLA	19	4264,52	91,79
16071048	SAN MARCO LA CATOLA	20	4917,75	110,16
16071048	SAN MARCO LA CATOLA	12	2671,53	19,72
16071048	SAN MARCO LA CATOLA	17	5011,66	108,33
16071048	SAN MARCO LA CATOLA	16	3750,84	77,80
16071048	SAN MARCO LA CATOLA	15	4743,08	85,66
16071048	SAN MARCO LA CATOLA	11	4539,23	93,70
16071048	SAN MARCO LA CATOLA	5	4052,49	75,47
16071052	SANT'AGATA DI PUGLIA	78	9763,90	299,36
16071052	SANT'AGATA DI PUGLIA	77	3647,76	54,29
16071052	SANT'AGATA DI PUGLIA	71	9778,40	294,56
16071052	SANT'AGATA DI PUGLIA	76	4725,25	115,73
16071052	SANT'AGATA DI PUGLIA	69	4763,06	120,28
16071052	SANT'AGATA DI PUGLIA	68	8268,04	318,02
16071052	SANT'AGATA DI PUGLIA	54	4251,17	93,97
16071052	SANT'AGATA DI PUGLIA	62	8834,20	254,62
16071052	SANT'AGATA DI PUGLIA	53	8557,31	325,79
16071052	SANT'AGATA DI PUGLIA	36	3970,48	74,09
16071052	SANT'AGATA DI PUGLIA	35	3614,55	61,47
16071052	SANT'AGATA DI PUGLIA	49	4063,21	68,57

COD_ISTAT	SANT'AGATA DI PUGLIA	N. FOGLIO	PERIMETRO_	ETTARI_FG
16071052	SANT'AGATA DI PUGLIA	18	5231,38	83,84
16071052	AGRO			
16071052	SANT'AGATA DI PUGLIA	34	4158,32	81,14
16071052	SANT'AGATA DI PUGLIA	21	6198,62	76,13
16071052	SANT'AGATA DI PUGLIA	20	3081,24	43,49
16071052	SANT'AGATA DI PUGLIA	19	3421,21	60,39
16071052	SANT'AGATA DI PUGLIA	52	9883,66	461,92
16071052	SANT'AGATA DI PUGLIA	23	4833,58	122,05
16071052	SANT'AGATA DI PUGLIA	8	11105,79	531,40
16071052	SANT'AGATA DI PUGLIA	13	8370,45	447,94
16071052	SANT'AGATA DI PUGLIA	1	8683,00	201,59
16071052	SANT'AGATA DI PUGLIA	14	10511,35	295,71
16071052	SANT'AGATA DI PUGLIA	10	8567,74	233,73
16071052	SANT'AGATA DI PUGLIA	11	9051,59	346,87
16071052	SANT'AGATA DI PUGLIA	2	4699,44	119,77
16071052	SANT'AGATA DI PUGLIA	5	5790,72	114,79
16071052	SANT'AGATA DI PUGLIA	74	4626,23	90,61
16071052	SANT'AGATA DI PUGLIA	72	4615,68	107,90
16071052	SANT'AGATA DI PUGLIA	73	2591,67	26,70
16071052	SANT'AGATA DI PUGLIA	75	4707,78	113,26
16071052	SANT'AGATA DI PUGLIA	66	4149,96	108,49
16071052	SANT'AGATA DI PUGLIA	64	4549,00	110,92
16071052	SANT'AGATA DI PUGLIA	63	5017,56	134,50
16071052	SANT'AGATA DI PUGLIA	67	8326,35	238,09
16071052	SANT'AGATA DI PUGLIA	65	3865,98	73,32
16071052	SANT'AGATA DI PUGLIA	57	5619,66	130,39
16071052	SANT'AGATA DI PUGLIA	58	4840,72	109,40
16071052	SANT'AGATA DI PUGLIA	48	7282,31	227,28
16071052	SANT'AGATA DI PUGLIA	59	5233,62	164,84
16071052	SANT'AGATA DI PUGLIA	51	4406,85	111,32
16071052	SANT'AGATA DI PUGLIA	61	4768,99	69,00
16071052	SANT'AGATA DI PUGLIA	55	4209,62	88,69
16071052	SANT'AGATA DI PUGLIA	37	3392,06	50,32
16071052	SANT'AGATA DI PUGLIA	46	4360,61	87,67
16071052	SANT'AGATA DI PUGLIA	38	4298,94	102,93
16071052	SANT'AGATA DI PUGLIA	39	3589,77	62,32
16071052	SANT'AGATA DI PUGLIA	50	4006,91	78,26
16071052	SANT'AGATA DI PUGLIA	56	5173,96	100,40
16071052	SANT'AGATA DI PUGLIA	40	3678,20	80,80
16071052	SANT'AGATA DI PUGLIA	22	6552,48	266,54
16071052	SANT'AGATA DI PUGLIA	41	4772,90	77,03
16071052	SANT'AGATA DI PUGLIA	47	9099,15	318,54
16071052	SANT'AGATA DI PUGLIA	42	5152,87	72,31
16071052	SANT'AGATA DI PUGLIA	33	7512,09	303,20
16071052	SANT'AGATA DI PUGLIA	44	3857,01	69,03
16071052	SANT'AGATA DI PUGLIA	43	2042,84	22,81
16071052	SANT'AGATA DI PUGLIA	29	4911,12	116,69
16071052	SANT'AGATA DI PUGLIA	45	4800,61	82,42
16071052	SANT'AGATA DI PUGLIA	17	5052,21	117,64
16071052	SANT'AGATA DI PUGLIA	28	3729,23	76,09
16071052	SANT'AGATA DI PUGLIA	24	4724,51	122,89
16071052	SANT'AGATA DI PUGLIA	26	4527,80	81,73
16071052	SANT'AGATA DI PUGLIA	31	3464,50	57,31
16071052	SANT'AGATA DI PUGLIA	27	2718,41	39,10
16071052	SANT'AGATA DI PUGLIA	30	3244,64	55,03
16071052	SANT'AGATA DI PUGLIA	25	4592,33	82,04
16071052	SANT'AGATA DI PUGLIA	15	3873,63	63,33

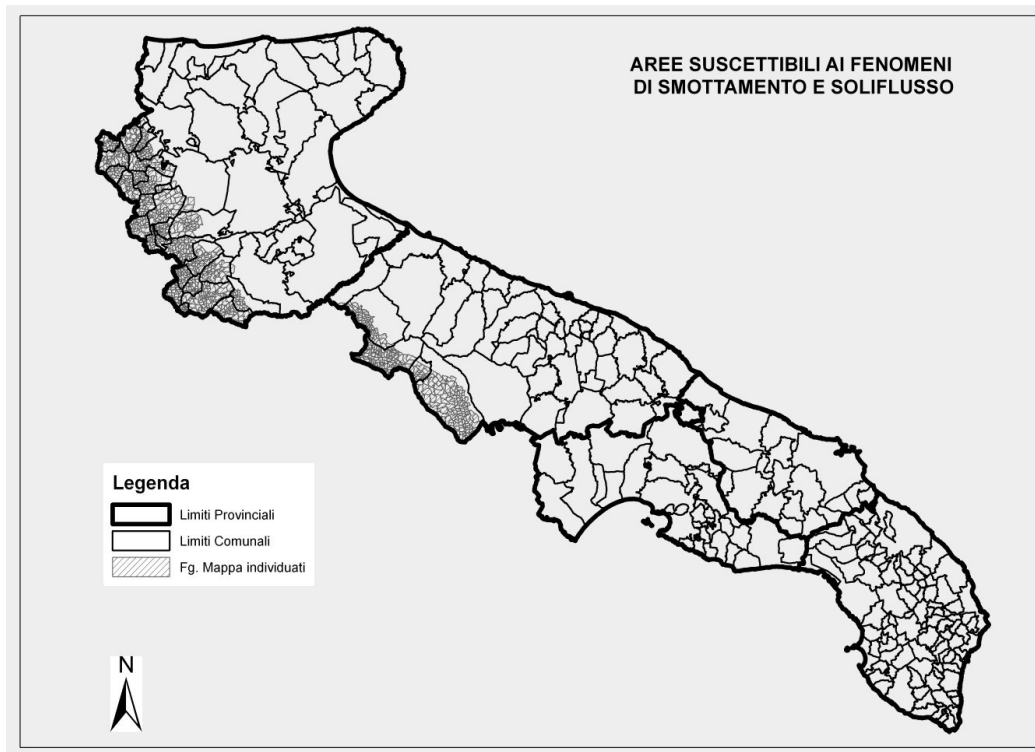
16071052	SANT'AGATA DI PUGLIA	12	10535,58	516,62
COD_ISTAT	AGRO	N_FOGLIO	PERIMETRO_	ETTARI_FG
16071052	SANT'AGATA DI PUGLIA	9	8289,97	271,40
16071052	SANT'AGATA DI PUGLIA	4	5219,05	137,62
16071052	SANT'AGATA DI PUGLIA	3	4418,73	100,81
16071052	SANT'AGATA DI PUGLIA	7	5220,72	94,84
16071052	SANT'AGATA DI PUGLIA	6	6493,88	120,80
16071052	SANT'AGATA DI PUGLIA	32	3218,97	54,60
16071052	SANT'AGATA DI PUGLIA	16	5145,60	93,57
16071052	SANT'AGATA DI PUGLIA	70	8589,40	372,53
16072042	SPINAZZOLA	124	3703,80	67,45
16072042	SPINAZZOLA	116	3041,49	26,89
16072042	SPINAZZOLA	123	3873,91	73,64
16072042	SPINAZZOLA	115	5692,50	112,45
16072042	SPINAZZOLA	114	4905,48	50,44
16072042	SPINAZZOLA	125	4045,39	41,64
16072042	SPINAZZOLA	143	4940,06	98,68
16072042	SPINAZZOLA	109	5531,44	130,02
16072042	SPINAZZOLA	141	4604,84	90,86
16072042	SPINAZZOLA	104	5927,21	143,35
16072042	SPINAZZOLA	101	3358,06	51,16
16072042	SPINAZZOLA	134	5345,20	60,54
16072042	SPINAZZOLA	98	4127,81	93,91
16072042	SPINAZZOLA	96	4201,86	64,77
16072042	SPINAZZOLA	94	5040,89	71,10
16072042	SPINAZZOLA	89	6655,43	199,27
16072042	SPINAZZOLA	88	3512,34	71,27
16072042	SPINAZZOLA	83	4887,25	107,52
16072042	SPINAZZOLA	84	5616,98	165,32
16072042	SPINAZZOLA	82	3685,73	62,46
16072042	SPINAZZOLA	23	4783,82	102,16
16072042	SPINAZZOLA	11	5471,95	124,80
16072042	SPINAZZOLA	13	4800,43	77,99
16072042	SPINAZZOLA	24	3826,18	60,34
16072042	SPINAZZOLA	26	3502,07	70,41
16072042	SPINAZZOLA	12	4152,07	72,07
16072042	SPINAZZOLA	7	5460,57	116,91
16072042	SPINAZZOLA	10	6048,50	120,01
16072042	SPINAZZOLA	5	6023,73	123,15
16072042	SPINAZZOLA	9	5530,20	120,11
16072042	SPINAZZOLA	4	4187,66	83,18
16072042	SPINAZZOLA	6	6221,25	127,93
16072042	SPINAZZOLA	3	5877,82	107,97
16072042	SPINAZZOLA	2	5808,36	101,56
16072042	SPINAZZOLA	1	5297,03	98,96
16072042	SPINAZZOLA	112	4877,85	93,74
16072042	SPINAZZOLA	122	4814,99	128,36
16072042	SPINAZZOLA	129	3513,71	61,34
16072042	SPINAZZOLA	130	5222,15	97,21
16072042	SPINAZZOLA	108	5709,96	137,34
16072042	SPINAZZOLA	121	8359,26	166,29
16072042	SPINAZZOLA	128	3437,70	60,46
16072042	SPINAZZOLA	103	5215,22	118,73
16072042	SPINAZZOLA	142	7473,89	274,57
16072042	SPINAZZOLA	139	4373,93	104,24
16072042	SPINAZZOLA	120	3425,63	50,84
16072042	SPINAZZOLA	133	4035,22	91,36

16072042	SPINAZZOLA	119	4426,98	78,64
COD_ISTAT	AGRO	N_FOGLIO	PERIMETRO_	ETTARI_FG
16072042	SPINAZZOLA	140	3870,42	93,74
16072042	SPINAZZOLA	107	5514,52	73,17
16072042	SPINAZZOLA	127	4631,04	80,16
16072042	SPINAZZOLA	111	6273,64	159,53
16072042	SPINAZZOLA	106	6461,61	101,14
16072042	SPINAZZOLA	138	4788,70	63,99
16072042	SPINAZZOLA	100	6746,95	100,86
16072042	SPINAZZOLA	132	4259,72	104,66
16072042	SPINAZZOLA	118	5570,86	126,18
16072042	SPINAZZOLA	81	9554,24	339,86
16072042	SPINAZZOLA	110	4455,27	95,49
16072042	SPINAZZOLA	131	4844,16	91,30
16072042	SPINAZZOLA	99	5920,77	101,91
16072042	SPINAZZOLA	105	7089,63	138,48
16072042	SPINAZZOLA	126	4996,27	112,45
16072042	SPINAZZOLA	78	8580,48	336,93
16072042	SPINAZZOLA	102	6037,14	130,60
16072042	SPINAZZOLA	137	4563,55	66,81
16072042	SPINAZZOLA	117	5128,20	54,06
16072042	SPINAZZOLA	79	10172,84	454,50
16072042	SPINAZZOLA	61	5320,67	106,61
16072042	SPINAZZOLA	135	4097,88	63,31
16072042	SPINAZZOLA	42	5264,05	139,86
16072042	SPINAZZOLA	97	5306,48	83,23
16072042	SPINAZZOLA	60	5696,47	123,08
16072042	SPINAZZOLA	43	5361,59	125,60
16072042	SPINAZZOLA	91	4494,01	108,92
16072042	SPINAZZOLA	93	6942,40	165,07
16072042	SPINAZZOLA	36	4647,66	100,09
16072042	SPINAZZOLA	95	7674,70	124,16
16072042	SPINAZZOLA	92	2481,00	26,22
16072042	SPINAZZOLA	55	5272,08	78,45
16072042	SPINAZZOLA	58	5137,90	127,22
16072042	SPINAZZOLA	90	3385,20	38,08
16072042	SPINAZZOLA	34	5141,97	103,61
16072042	SPINAZZOLA	56	4168,32	58,86
16072042	SPINAZZOLA	53	6405,55	151,68
16072042	SPINAZZOLA	40	5710,21	92,43
16072042	SPINAZZOLA	45	5864,16	148,78
16072042	SPINAZZOLA	86	4738,86	106,20
16072042	SPINAZZOLA	136	11560,18	430,71
16072042	SPINAZZOLA	32	5123,83	160,33
16072042	SPINAZZOLA	49	4137,32	91,79
16072042	SPINAZZOLA	54	6109,61	98,81
16072042	SPINAZZOLA	31	3528,54	66,06
16072042	SPINAZZOLA	41	2284,42	13,96
16072042	SPINAZZOLA	57	4553,06	77,41
16072042	SPINAZZOLA	59	4459,42	104,09
16072042	SPINAZZOLA	46	4881,24	107,02
16072042	SPINAZZOLA	50	4865,28	88,61
16072042	SPINAZZOLA	35	5840,08	141,39
16072042	SPINAZZOLA	145	4491,33	68,95
16072042	SPINAZZOLA	39	4977,00	100,62
16072042	SPINAZZOLA	52	3185,13	36,27
16072042	SPINAZZOLA	33	5316,47	94,43

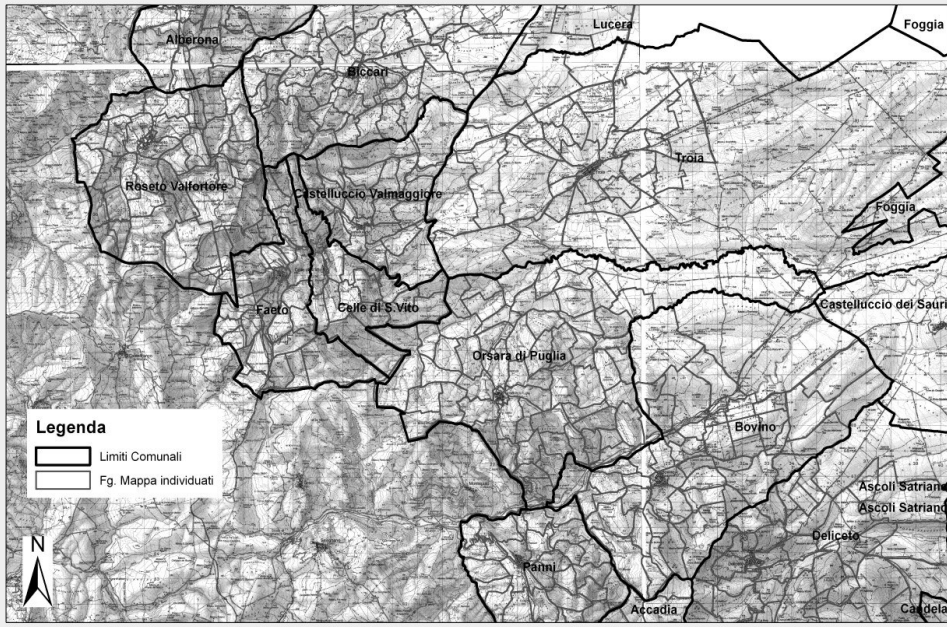
16072042	SPINAZZOLA	144	2316,73	16,01
COD_ISTAT	AGRO	N_FOGLIO	PERIMETRO_	ETTARI_FG
16072042	SPINAZZOLA	17	5059,98	111,36
16072042	SPINAZZOLA	20	5622,45	84,81
16072042	SPINAZZOLA	47	1874,28	20,15
16072042	SPINAZZOLA	51	7384,74	106,24
16072042	SPINAZZOLA	37	4283,43	83,50
16072042	SPINAZZOLA	27	3634,98	43,09
16072042	SPINAZZOLA	48	4996,03	103,77
16072042	SPINAZZOLA	29	3140,26	34,79
16072042	SPINAZZOLA	28	5021,45	74,20
16072042	SPINAZZOLA	25	4037,32	73,98
16072042	SPINAZZOLA	18	5213,70	81,33
16072042	SPINAZZOLA	19	5946,72	119,73
16072042	SPINAZZOLA	14	4590,18	51,20
16072042	SPINAZZOLA	8	5702,73	118,39
16072042	SPINAZZOLA	30	4379,27	65,85
16072042	SPINAZZOLA	15	8136,86	89,33
16072042	SPINAZZOLA	44	5390,09	135,04
16072042	SPINAZZOLA	38	4129,19	57,28
16072042	SPINAZZOLA	16	6017,77	91,29
16072042	SPINAZZOLA	87	2882,29	31,24
16072042	SPINAZZOLA	85	3549,17	70,36
16072042	SPINAZZOLA	21	6219,91	89,37
16072042	SPINAZZOLA	22	6489,61	147,69
16071058	TROIA	8	10366,50	519,85
16071058	TROIA	9	10117,80	368,50
16071058	TROIA	59	10231,05	529,47
16071058	TROIA	5	11821,70	499,91
16071058	TROIA	4	4484,06	110,44
16071058	TROIA	3	8413,33	311,08
16071058	TROIA	2	10251,75	520,27
16071058	TROIA	1	7354,70	279,61
16071058	TROIA	6	11668,96	424,17
16071058	TROIA	55	4209,44	88,65
16071058	TROIA	58	10009,40	181,50
16071058	TROIA	7	10826,34	570,17
16071058	TROIA	57	5065,53	122,26
16071058	TROIA	56	4001,32	85,63
16071058	TROIA	48	3298,10	54,84
16071058	TROIA	51	5702,13	139,52
16071058	TROIA	46	4090,86	75,74
16071058	TROIA	54	4249,20	66,09
16071058	TROIA	49	4828,14	81,95
16071058	TROIA	47	2702,00	26,18
16071058	TROIA	50	4977,89	129,72
16071058	TROIA	41	5357,58	124,48
16071058	TROIA	42	4822,20	69,57
16071058	TROIA	40	3831,97	63,49
16071058	TROIA	44	4798,90	94,40
16071058	TROIA	45	4363,16	70,48
16071058	TROIA	37	4768,95	89,78
16071058	TROIA	39	5363,24	122,71
16071058	TROIA	38	4492,84	114,49
16071058	TROIA	36	4347,75	97,06
16071058	TROIA	43	7018,04	161,60
16071058	TROIA	13	9548,42	403,82

COD_ISTAT	AGRO	N. FOGLIO	PERIMETRO_	ETTARI_FG
16071058	TROIA	35	4670,52	105,42
16071058	TROIA	14	9923,72	372,08
16071058	TROIA	34	5262,55	160,62
16071061	VOLTURARA APPULA	36	4813,71	121,32
16071061	VOLTURARA APPULA	37	3642,32	67,86
16071061	VOLTURARA APPULA	38	4673,73	80,05
16071061	VOLTURARA APPULA	34	8617,85	269,09
16071061	VOLTURARA APPULA	17	4794,58	125,64
16071061	VOLTURARA APPULA	28	8569,16	390,96
16071061	VOLTURARA APPULA	29	10565,02	421,96
16071061	VOLTURARA APPULA	30	4827,36	105,77
16071061	VOLTURARA APPULA	33	8218,71	338,92
16071061	VOLTURARA APPULA	32	3969,97	72,77
16071061	VOLTURARA APPULA	31	4261,72	64,54
16071061	VOLTURARA APPULA	16	4399,37	109,34
16071061	VOLTURARA APPULA	15	4604,23	109,30
16071061	VOLTURARA APPULA	21	5548,64	109,84
16071061	VOLTURARA APPULA	25	3977,61	76,59
16071061	VOLTURARA APPULA	20	4281,53	92,75
16071061	VOLTURARA APPULA	12	4398,34	87,86
16071061	VOLTURARA APPULA	6	4525,90	108,73
16071061	VOLTURARA APPULA	2	3148,26	53,14
16071061	VOLTURARA APPULA	11	3505,76	56,67
16071061	VOLTURARA APPULA	5	5676,62	122,99
16071061	VOLTURARA APPULA	1	9955,63	498,46
16071061	VOLTURARA APPULA	35	4358,90	98,75
16071061	VOLTURARA APPULA	27	3485,14	54,22
16071061	VOLTURARA APPULA	18	8705,24	414,46
16071061	VOLTURARA APPULA	24	5315,84	96,85
16071061	VOLTURARA APPULA	23	3846,11	58,46
16071061	VOLTURARA APPULA	26	4986,24	65,24
16071061	VOLTURARA APPULA	22	3592,45	58,75
16071061	VOLTURARA APPULA	14	3417,03	71,04
16071061	VOLTURARA APPULA	13	3764,47	76,04
16071061	VOLTURARA APPULA	19	5391,75	117,30
16071061	VOLTURARA APPULA	7	4983,22	83,45
16071061	VOLTURARA APPULA	10	4305,58	71,77
16071061	VOLTURARA APPULA	39	1883,01	18,71
16071061	VOLTURARA APPULA	8	7700,38	141,02
16071061	VOLTURARA APPULA	9	4699,30	90,03
16071061	VOLTURARA APPULA	4	4529,95	88,41
16071061	VOLTURARA APPULA	3	4573,53	126,61
16071062	VOLTURINO	38	7787,71	295,42
16071062	VOLTURINO	29	4529,82	98,60
16071062	VOLTURINO	30	5201,98	92,81
16071062	VOLTURINO	37	5298,14	85,30
16071062	VOLTURINO	25	5625,25	156,24
16071062	VOLTURINO	23	4775,74	88,62
16071062	VOLTURINO	24	5367,96	78,06
16071062	VOLTURINO	18	5426,37	115,69
16071062	VOLTURINO	22	4898,15	106,67
16071062	VOLTURINO	17	4562,67	95,23
16071062	VOLTURINO	21	2138,17	25,95
16071062	VOLTURINO	5	4758,11	126,96
16071062	VOLTURINO	2	7103,30	210,19
16071062	VOLTURINO	8	11180,54	563,70

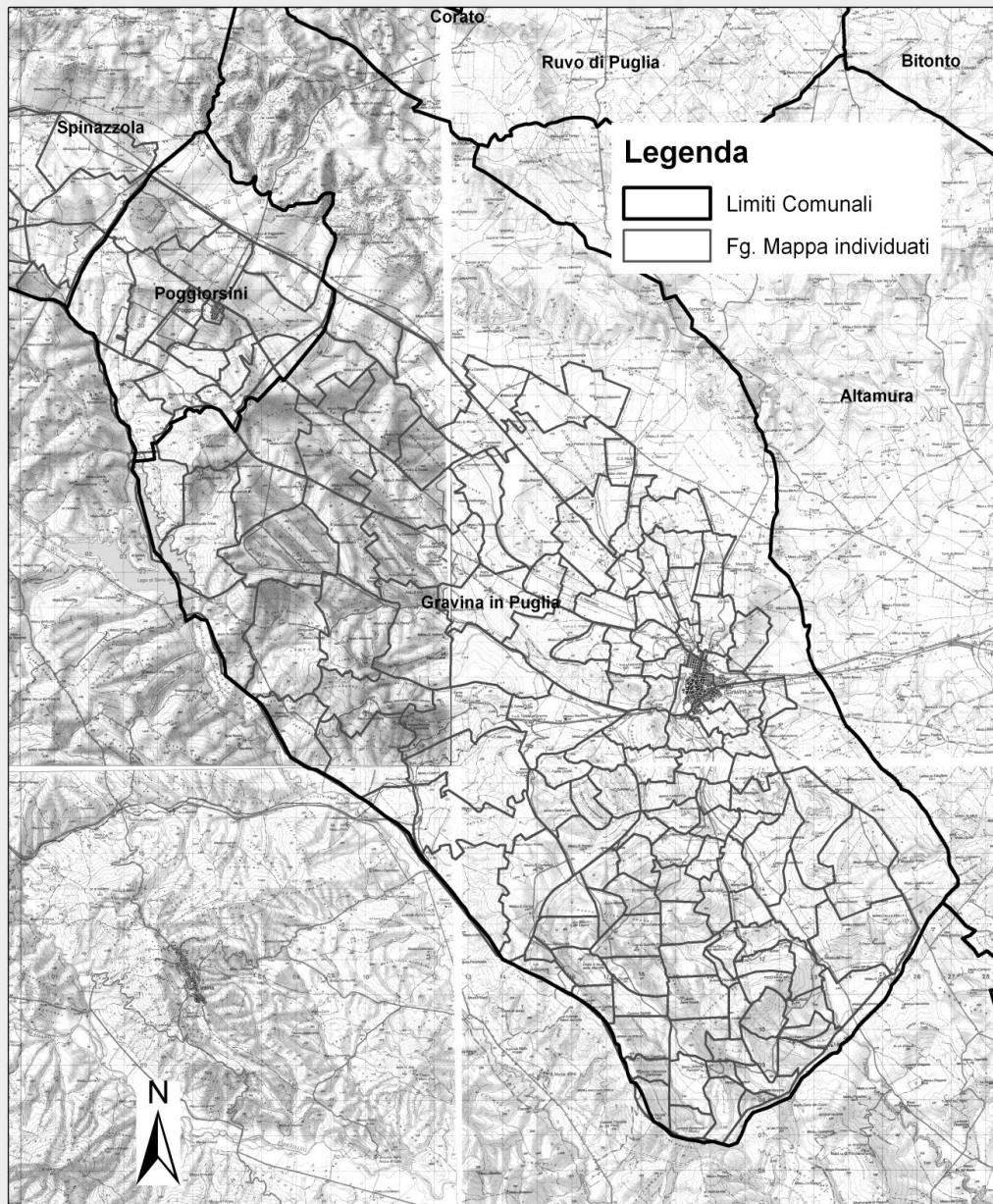
COD_ISTAT		N._FOGLIO	PERIMETRO_	ETTARI_FG
16071062	VOLTURINO	3	8226,15	290,15
16071062	AGRO	1	3484,00	51,17
16071062	VOLTURINO	31	4449,65	101,14
16071062	VOLTURINO	35	3446,43	48,93
16071062	VOLTURINO	28	5139,08	72,43
16071062	VOLTURINO	34	4630,08	126,45
16071062	VOLTURINO	27	6111,40	97,97
16071062	VOLTURINO	13	3712,54	86,84
16071062	VOLTURINO	36	5343,90	70,81
16071062	VOLTURINO	40	1021,29	5,30
16071062	VOLTURINO	32	5185,77	93,13
16071062	VOLTURINO	33	4965,15	107,45
16071062	VOLTURINO	20	5901,17	86,33
16071062	VOLTURINO	26	6433,99	81,65
16071062	VOLTURINO	39	1046,16	6,65
16071062	VOLTURINO	14	4265,63	68,24
16071062	VOLTURINO	19	4544,31	108,23
16071062	VOLTURINO	12	4417,55	81,56
16071062	VOLTURINO	16	4334,76	103,84
16071062	VOLTURINO	15	5016,31	106,91
16071062	VOLTURINO	7	5303,31	157,94
16071062	VOLTURINO	6	4900,96	143,36
16071062	VOLTURINO	4	8680,27	446,60



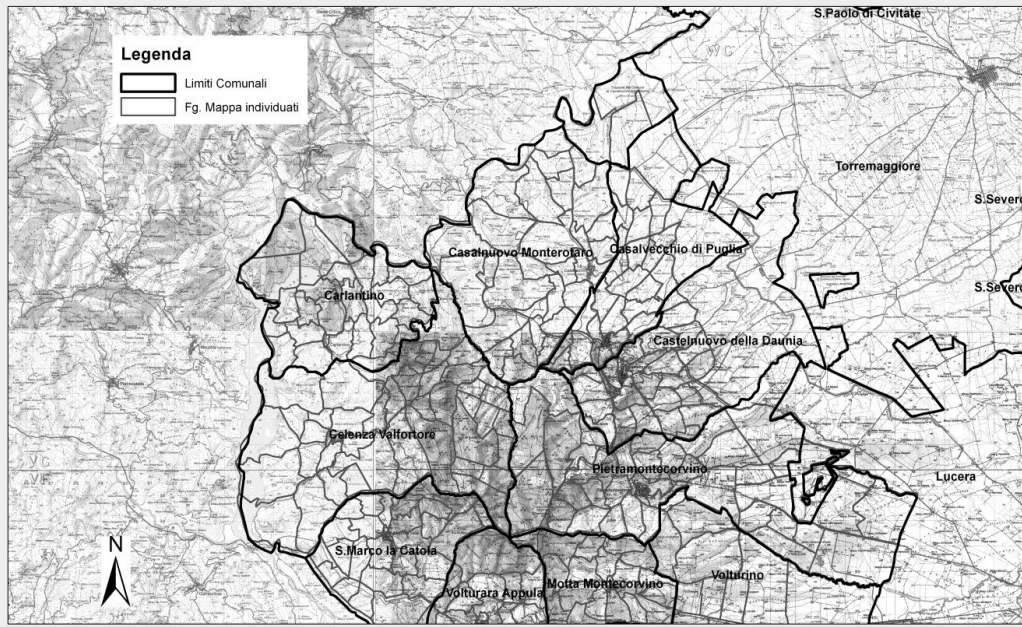
AREE SUSCETTIBILI AI FENOMENI DI SMOTTAMENTO E SOLIFLUSSO
Comuni
Bovino, Orsara di Puglia, Troia, Celle di S. Vito, Faeto, Castelluccio Valmaggione, Roseto Valfortore



AREE SUSCETTIBILI AI FENOMENI DI SMOTTAMENTO E SOLIFLUSSO
Comuni
Gravina di Puglia, Poggiorsini



AREE SUSCETTIBILI AI FENOMENI DI SMOTTAMENTO E SOLIFLUSSO
Comuni
Pietra Montecorvino, Cclenza Valfortore, Castelnovo della Daunia,
Castelvechio di Puglia, Castelnovo Nonterotaro, Carlantino.



AREE SUSCETTIBILI AI FENOMENI DI SMOTTAMENTO E SOLIFLUSSO
Comuni
Spinazzola, Minervino Murge, Canosa

